

REPORT

統計調査レポート

人口世帯に関する情報のまとめ

対象地点 那覇市樋川2丁目8付近

(株)GSK じょーとーハウジング

沖縄県那覇市字仲井真379-1レジデンス新垣105

098-996-3919

<https://www.joto-gsk.co.jp/>

「統計調査レポート」のご利用について

はじめに

本規約は、アットホーム株式会社（以下、「当社」といいます。）が提供する周辺調査レポート（以下「本レポート」といいます。）の利用に関して生じるすべての関係に適用されるものとし、ます。なお、本規約において、「利用者」とは、当社が提供するサービスである「不動産データプロ」を利用し本レポートを取得する者を指します。また、「利用者の顧客」とは、利用者より本レポート又は本レポートにかかる情報の提供を受ける者を指します。

第1条（レポートの性質）

1. 本レポートは、公的機関等により公開されている情報及び国際航業株式会社（以下、「提供兼許諾者」といいます。）が提供する情報（以下、「基礎情報」といいます。）を整理し、まとめたものです。なお、基礎情報は、当社が提供兼許諾者より提供及び許諾を受けて本レポートの作成に利用するものであり、現地調査を行って作成したものではありません。よって、その性質上、内容が必ずしも的確でない場合がありますので、以下の点に注意のうえ自己の判断に基づいてご利用ください。
 - ①基礎情報の整備時点及び整備縮尺の違いやメッシュ化処理による誤差等の理由により、指定地点の現況が十分に反映できていない場合があること。
 - ②基礎情報には、過去に遡ってさまざまな地域で作成されたものが混在しているため、基礎情報の整備後の開発、あるいは被災等で、地形、土地条件、構造物、周辺建物等が変化している場合があること。
 - ③本レポートは、あくまでも地理・地形的な要素に基づいて作成しているため、各種施設の整備状況や行政による施策・制限など、地形以外の要因で評価の内容が変わることも考えられること。
 - ④行政コードによる集計に関する統計値は、提供兼許諾者が独自の按分推計処理を行っているため、他の機関等が提供するものとは異なっている場合があること。
2. 本レポートは、利用者又は利用者の顧客が必要とするすべての情報を含むことを意図したものではありません。
3. 本レポートに記載されているデータ等は、独自の情報源及び方法に基づき収集したものであり、行政機関を含む他の機関等が提供する同様のデータとは異なっている場合があります。

第2条（著作権等）

本レポートで表示又は出力される文章、画像、プログラム等のデータ、その他すべてのコンテンツに関する著作権等の権利は、当社、提供兼許諾者又はこれらのデータ等を当社若しくは提供兼許諾者に提供する第三者（以下、「権利元」といいます。）にそれぞれ帰属しています。但し、本レポートの表紙が利用者オリジナルデザインの場合及び「ご挨拶」ページがある場合、その部分のデザイン、文章、画像等の利用者が本レポートに追加掲載した内容に関する著作権等の権利は利用者に帰属します。

第3条（引用・転載資料について）

1. 本レポートでは、基礎情報の提供元（提供兼許諾者及び権利元をいい、以下本条において同様とします。）の出所を明示して引用又は転載した地図及び説明資料があります。
2. 引用・転載資料に関しては、書面であるか電子媒体であるかを問わず、基礎情報の提供元が著作権その他のデータに関する権利を有しており、本レポートに使用することの許諾のみを得ています。

第4条（遵守事項）

1. 利用者及び利用者の顧客は、次に定める行為を行ってはならないものとします。
 - ①当社、提供兼許諾者及び権利元の著作権その他の権利を侵害する行為、又は侵害するおそれのある行為。
 - ②本レポートの全部又は一部について、第三者に販売又は貸与する行為。
 - ③本レポートの全部又は一部について、利用者及び利用者の顧客以外の第三者に対して公開又は公衆送信する行為。
 - ④本レポートの全部又は一部について、宅地建物取引業法第三十五条の重要事項の説明等の根拠とする行為。
 - ⑤本レポートに含まれる出典元の記載を改変、削除等をする行為。
 - ⑥本レポートに記載されたシリアル番号を改変、削除等をする行為。
2. 利用者は、利用者の顧客へ本レポートにかかる情報を提供するにあたって、当社の事前の承諾なく、本レポートの内容の全部若しくは一部を翻案又は改変をしてはならないものとし、ます（翻案又は改変の内容によっては、提供兼許諾者より許諾を得る必要が生じるため、利用者に対する承諾に時間を要する場合があります。当社に承諾を求める場合は時間に余裕をもってご連絡ください。）。なお、承諾にあたって当社が条件若しくは制限を付した場合には、これを遵守するものとします。
3. 利用者は、前項に基づいて翻案又は改変をする場合であっても、本レポートに含まれる数値、地図、図表、グラフ（これらの情報の出典元を含みます。）については、いかなる翻案、改変又は削除をも行ってはならず、また、これらの情報及び出典元の記載の近接の箇所に、本レポートに記載のシリアル番号を明示的に表示しなければならないものとします。

第5条（免責事項）

1. 本レポートは、情報提供のみを目的として作成したものであり、特定の不動産の売買・賃貸借及び投資の推奨、勧誘又は申込みを目的としたものではありません。また、個々の利用者又は利用者の顧客のニーズや不動産売買・賃貸借・投資の目的、財務状況等を考慮して作成しているものではありません。
2. 当社、提供兼許諾者及び権利元は、本レポートで提供する内容について、その有用性、有効性、正確性、信頼性、最新性、網羅性及び利用者又は利用者の顧客が本レポートを入手する目的への合目的性をなら保証するものではありません。
3. 当社は、本レポートを利用したこと、又は本レポートに依拠したことによる結果のいかなるもの（直接・間接の損失、逸失利益及び損害を含むがこれらに限られない）についても一切責任を負わないとともに、本レポートを直接・間接的に受け取るいかなる個人・法人に対しても法的責任を負うものではありません。
4. 利用者又は利用者の顧客は、本レポートに記載の地点にかかる不動産の各種取引を行うにあたっては、当該不動産及び近辺にかかる現況並びに行政機関等の第三者が提供する情報を必要に応じて自ら確認したうえで取引を行うものとし、本レポートに記載の情報のみを拠り所とし、これらの確認を怠ったことにより生じた損害については、当社、提供兼許諾者及び権利元は、一切の賠償責任を負わないものとします。
5. 本レポートにより提供したデータ、表、グラフの表示・表現・体裁・内容等は提供後に予告なしに変更されることがあります。その場合であっても、当社及び提供兼許諾者は本レポートに含まれる情報等を更新する義務を負うものではありません。
6. 本レポートの表紙が利用者オリジナルデザインの場合及び「ご挨拶」ページがある場合、その部分に関するすべての掲載内容は、利用者の責任において作成、掲載されたものであり、当社及び提供兼許諾者は内容の正確性・信頼性について、なら保証をするものではなく、一切の責任を負わないものとします。

第6条（準拠法及び管轄裁判所）

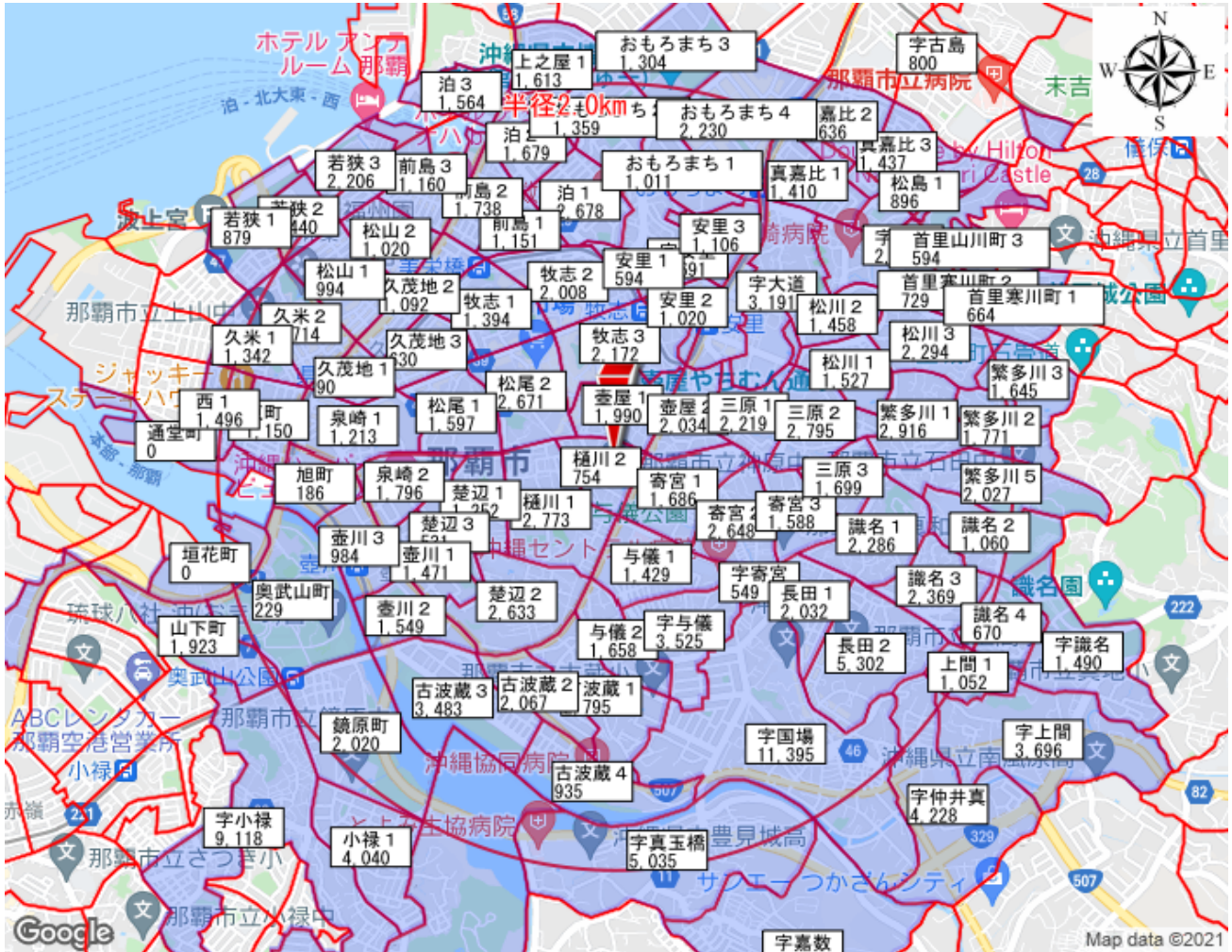
この利用規約に関する準拠法は日本法とし、訴訟の必要が生じた場合、東京地方裁判所を第一審の専属的合意管轄裁判所とします。

附則 本規約は2021年6月17日より適用します。

以上

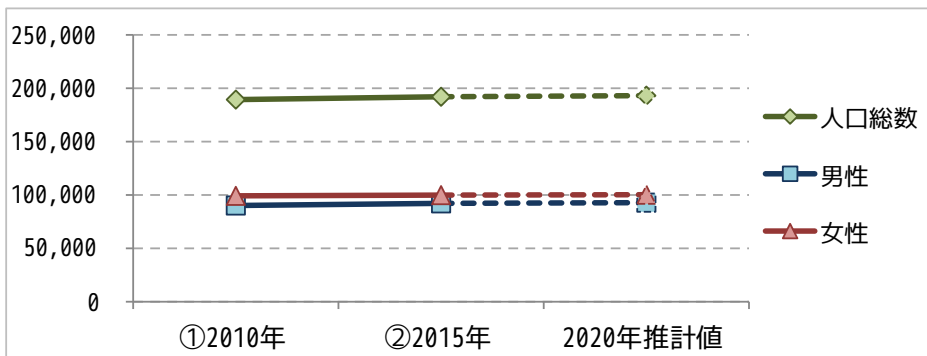
人口構成（総数と性別）

1) 半径2kmにかかる町丁・字の人口総数



人口は2015年調査で **192,041人** 2010年調査からの増減率は **+1.4%** です。

	①2010年	②2015年	増減率 (②÷①)	2020年推計値	従業者人口	人口比※
人口総数	189,360	192,041	+1.4%	193,088	117,200	61.0%
男性	90,148	92,154	+2.2%	92,822	58,627	63.6%
女性	99,212	99,887	+0.7%	100,267	58,492	58.6%



昼間人口	人口比※
207,310	108.0%
※人口比は2015年人口と比較した割合です	
事業所数	13,005

推計値

2010年と2015年の国勢調査データに基づいてコーホート法、世帯主率法を用いて算出した推計値です。東日本大震災の影響により、岩手県、宮城県、福島県の一部市町村において推計を行っておりません。

<出典> PAREA-Stat. Population forTown (2020) / 国際航業株

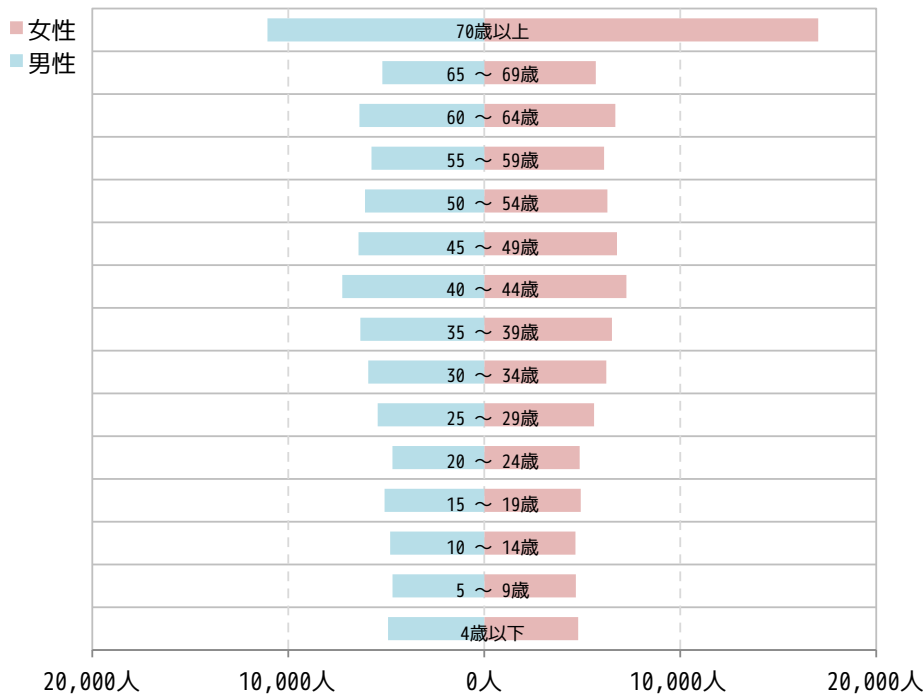
PAREA-Stat. Office forTown (2020) / 国際航業株 PAREA-Stat. Population-OfficeLink forTown (2020) / 国際航業株

1

人口構成（年齢別）

1) 半径2kmにかかる町丁・字の年齢別人口

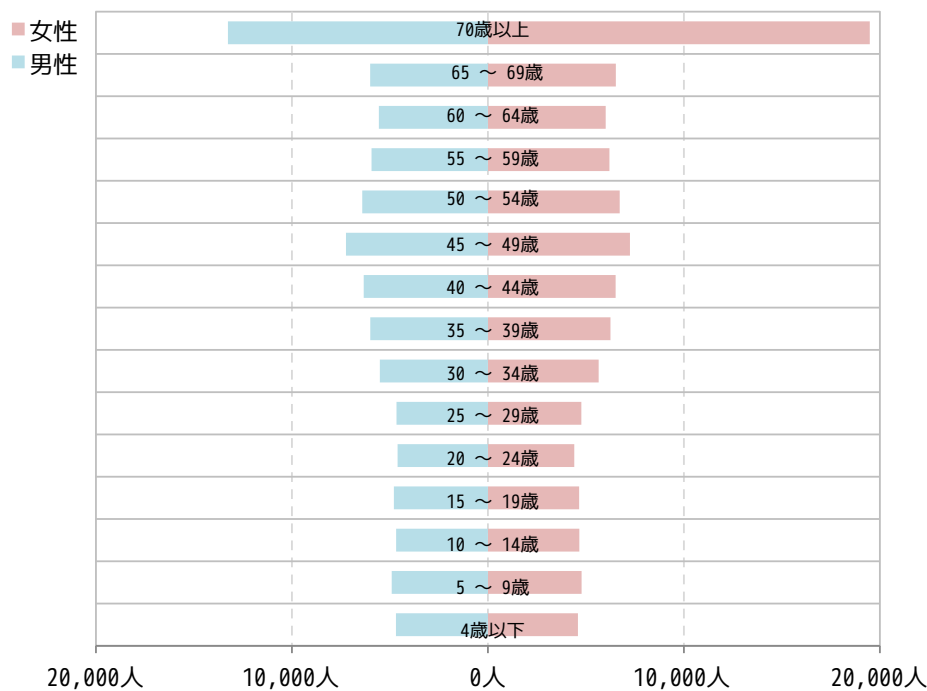
2015年調査の最多年齢帯は **70歳以上** で人口は **28,102人** です。



年齢帯	2015年
70歳以上	28,102
65～69歳	10,891
60～64歳	13,057
55～59歳	11,868
50～54歳	12,367
45～49歳	13,188
40～44歳	14,497
35～39歳	12,837
30～34歳	12,146
25～29歳	11,041
20～24歳	9,552
15～19歳	10,010
10～14歳	9,454
5～9歳	9,355
4歳以下	9,701
総計	192,041
※総計には年齢不詳を含みます	
平均年齢	42.8

2) 半径2kmにかかる町丁・字の年齢別人口（推計）

2020年推計で最も増加した年齢帯は **70歳以上** 2015年調査からの増減率は **+16.5%** です。



年齢帯	2020年推計値
70歳以上	32,749
65～69歳	12,535
60～64歳	11,573
55～59歳	12,138
50～54歳	13,136
45～49歳	14,489
40～44歳	12,853
35～39歳	12,255
30～34歳	11,164
25～29歳	9,431
20～24歳	9,015
15～19歳	9,452
10～14歳	9,347
5～9歳	9,688
4歳以下	9,285
総計	193,089
※総計には年齢不詳を含みます	
平均年齢	44.3

推計値

2010年と2015年の国勢調査データに基づいてコーホート法、世帯主率法を用いて算出した推計値です。
東日本大震災の影響により、岩手県、宮城県、福島県の一部市町村において推計を行っておりません。

<出典> PAREA-Stat. Population forTown (2020) / 国際航業株

1) 半径2kmにかかる町丁・字の居住期間

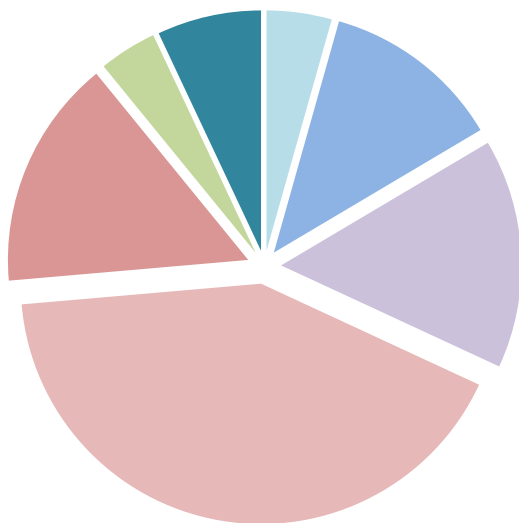
最も多い居住期間は、 **20年以上** 人口は **38,650人** です。



項目名	人口	割合 (%)
出生時から	15,429	10.4%
1年未満	12,683	8.5%
1～5年未満	32,757	22.0%
5～10年未満	22,935	15.4%
10～20年未満	26,467	17.8%
20年以上	38,650	26.0%

2) 半径2kmにかかる町丁・字の就学状況

未就学者・在学者は **41,987人** 最も多いのは **小・中学校生** です。

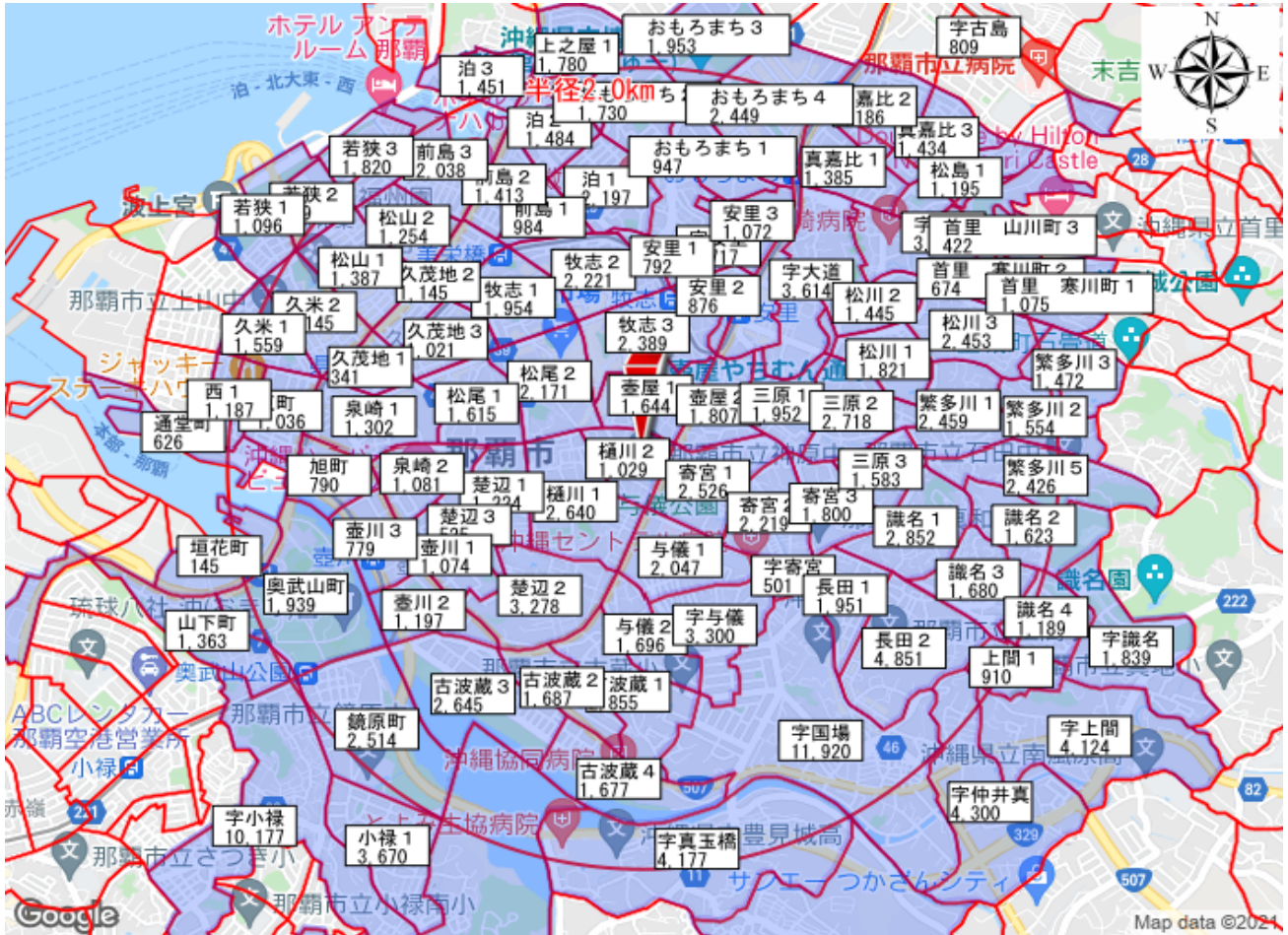


項目名	人口	割合 (%)
未就学者	13,380	31.9%
幼稚園	1,835	4.4%
保育園	5,076	12.1%
その他未就学者	6,468	15.4%
在学者	28,607	68.1%
小・中学校生	17,495	41.7%
高等学校生	6,493	15.5%
短大・高専生	1,631	3.9%
大学・大学院生	2,936	7.0%

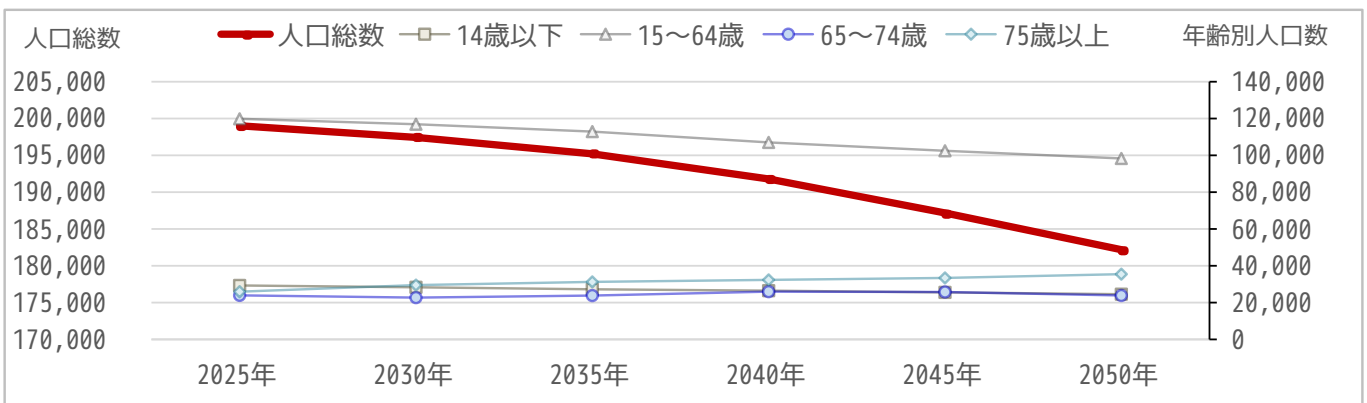
注意

- ・1)～2)について「不詳」や「その他」は掲載していないため、各項目の合計と人口総数の値は一致しない場合があります。
- ・2)未就学者・在学者の値は2015年国勢調査では公表されないため、2010年国勢調査の値を表示しています。

1) 半径2kmにかかる町丁・字の将来推計人口



2030年の将来推計人口は **197,437人** 2050年の将来推計人口は **182,185人** です。



	2025年	2030年	2035年	2040年	2045年	2050年
人口総数	199,015	197,437	195,205	191,791	187,176	182,185
14歳以下	29,310	28,315	27,230	26,480	25,548	24,557
15~64歳	119,849	116,898	112,902	107,022	102,477	98,303
65~74歳	23,931	22,714	23,826	25,953	25,756	23,873
75歳以上	25,926	29,511	31,247	32,335	33,396	35,452

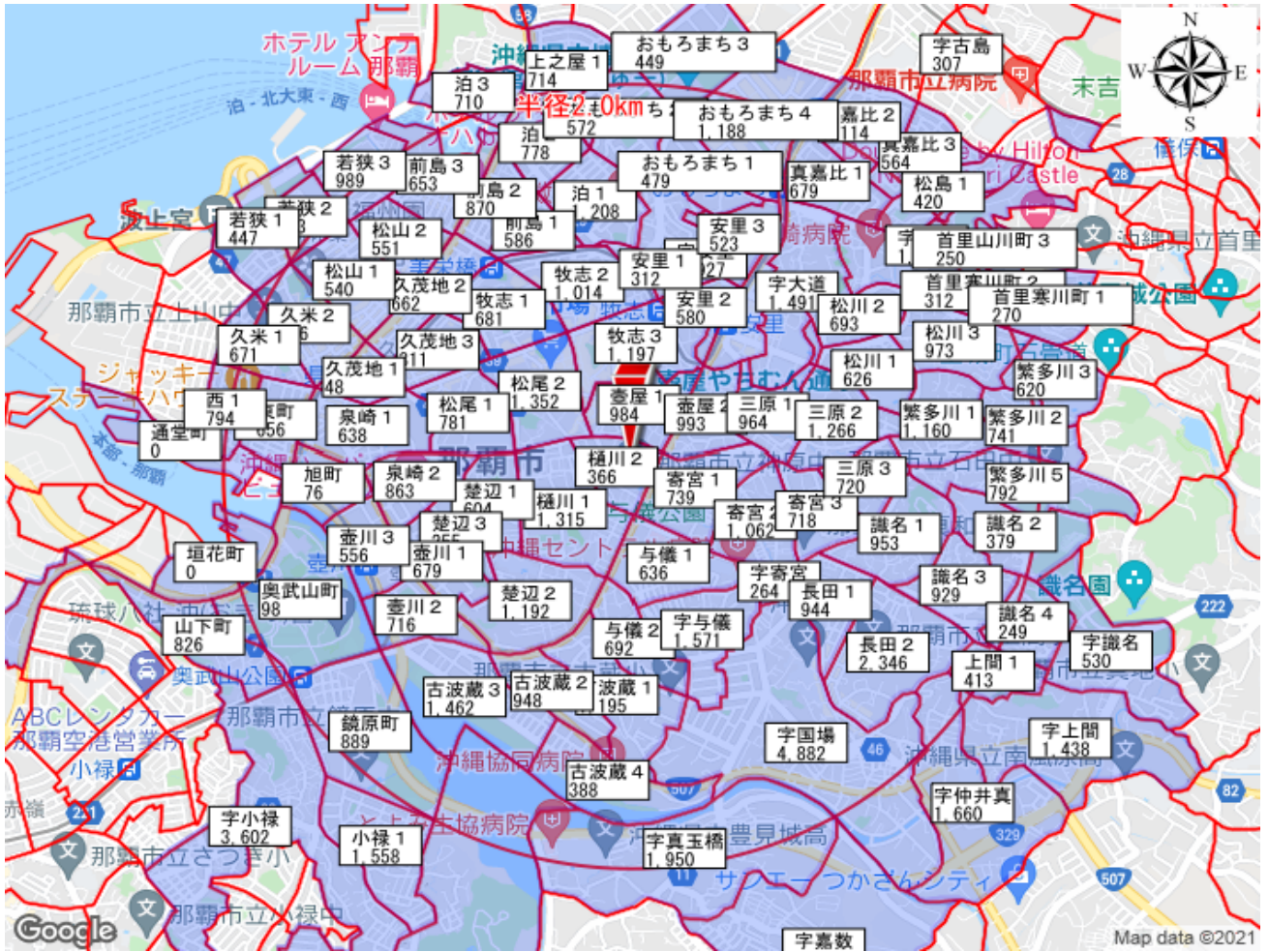
注意

- ・本ページで扱う将来推計人口値は2015年の国勢調査に基づいてコーホート法を用いて算出された値です。
- ・東日本大震災の影響により、岩手県、宮城県、福島県の一部市町村において推計を行っておりません。
- ・実際の値とは異なる場合がありますので、ご注意ください。

<出典> 将来推計人口(2020)/国際航業株

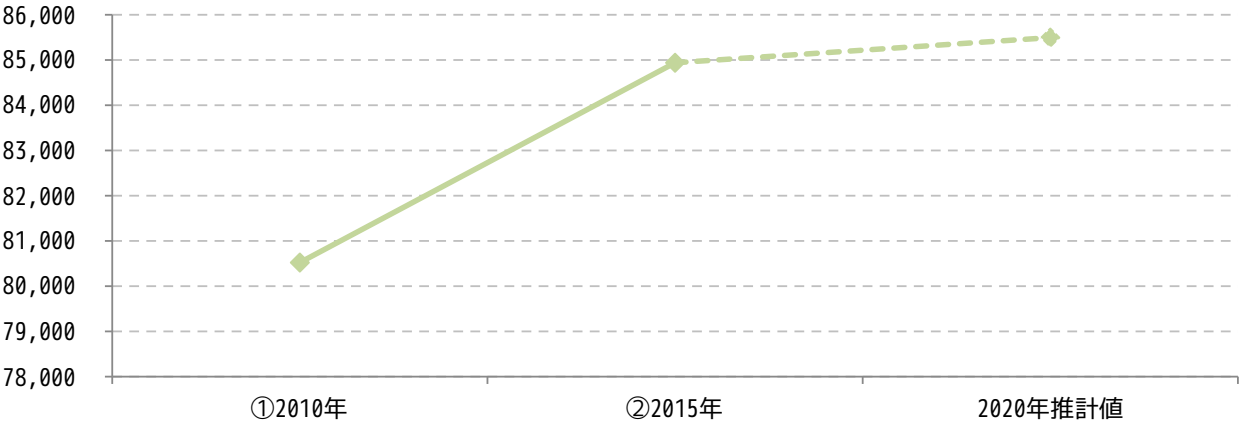
国土数値情報 500メッシュ別将来推計人口(2018年国政統計)(shape形式版)/国土交通省を元に、国際航業株が編集・加工した情報です。

1) 半径2kmにかかる町丁・字の世帯数



世帯数は2015年調査で **84,939世帯** 2010年調査からの増減率は **+5.5%** です。

	①2010年	②2015年	増減率 (②÷①)	2020年推計値
世帯総数	80,522	84,939	+5.5%	85,495



推計値 2010年と2015年の国勢調査データに基づいてコーホート法、世帯主率法を用いて算出した推計値です。
東日本大震災の影響により、岩手県、宮城県、福島県の一部市町村において推計を行っておりません。

<出典> PAREA-Stat. Population forTown (2020) / 国際航業株

2

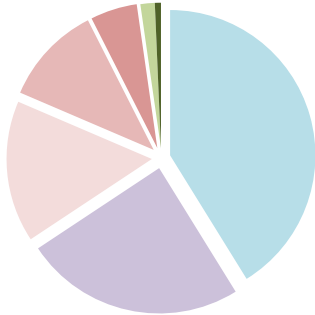
世帯構成

2) 半径2kmにかかる町丁・字の世帯人員別世帯数

最も多い世帯人員別世帯は、

単身世帯

です。



項目名	世帯数	割合 (%)
総世帯数	84,939	
単身世帯数	34,971	41.2%
2人世帯数	20,824	24.5%
3人世帯数	13,381	15.8%
4人世帯数	9,415	11.1%
5人世帯数	4,420	5.2%
6人世帯数	1,355	1.6%
7人以上世帯数	573	0.7%

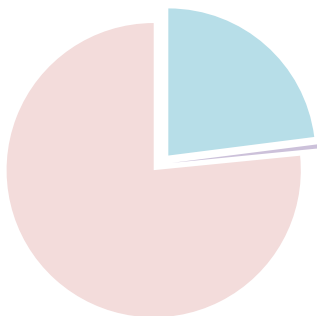
平均世帯人員 2.2人

3) 半径2kmにかかる町丁・字の住宅の建て方別世帯数

最も多い住宅の建て方別世帯は、

共同住宅世帯

です。



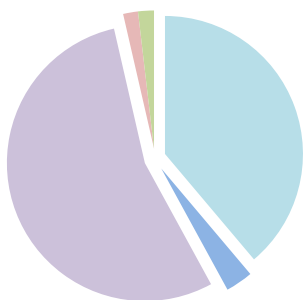
項目名	世帯数	割合 (%)
一戸建世帯数	19,016	23.0%
長屋建世帯数	373	0.5%
共同住宅世帯数	63,347	76.6%
1~2階建て	4,254	5.1%
3~5階建て	38,046	46.0%
6~10階建て	15,861	19.2%
11階建て以上	5,186	6.3%

4) 半径2kmにかかる町丁・字の持ち家・借家別世帯数

最も多い持ち家・借家別世帯は、

民営の借家世帯

です。



項目名	世帯数	割合 (%)
持ち家世帯数	32,794	38.8%
公営・UR・公社の借家世帯数	2,703	3.2%
民営の借家世帯数	45,905	54.4%
給与住宅世帯数	1,471	1.7%
間借り世帯数	1,566	1.9%

借家世帯数 50,079 59.3%

注意

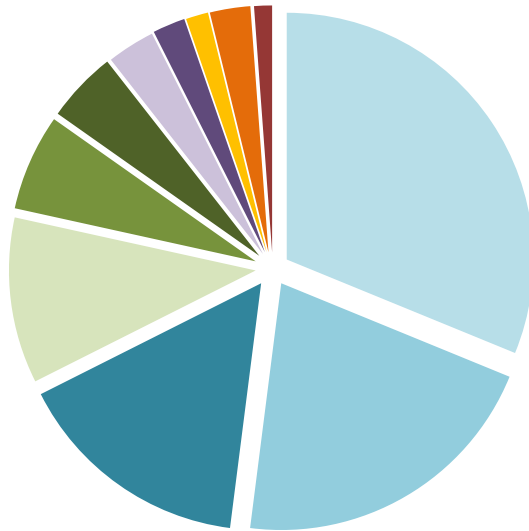
※2)~4)について「不詳」や「その他」は掲載していないため、各項目の合計と世帯総数の値は一致しない場合があります。

1) 半径2kmにかかる町丁・字の世帯年収帯別の世帯数

最も多い世帯年収帯は、

200万円未満

です。



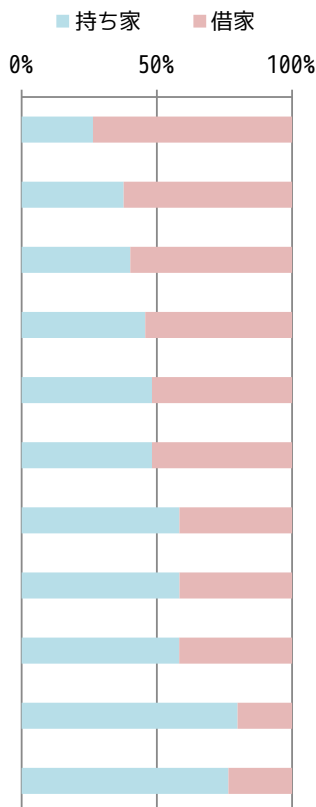
平均世帯年収

372.4万円

年収区分	世帯数
200万円未満	26,488
200～300万円未満	17,694
300～400万円未満	13,221
400～500万円未満	9,234
500～600万円未満	5,368
600～700万円未満	3,954
700～800万円未満	2,669
800～900万円未満	1,814
900～1,000万円未満	1,250
1,000～1,500万円未満	2,252
1,500万円以上	995

※世帯数には間借り、住宅以外の世帯も含まれます。

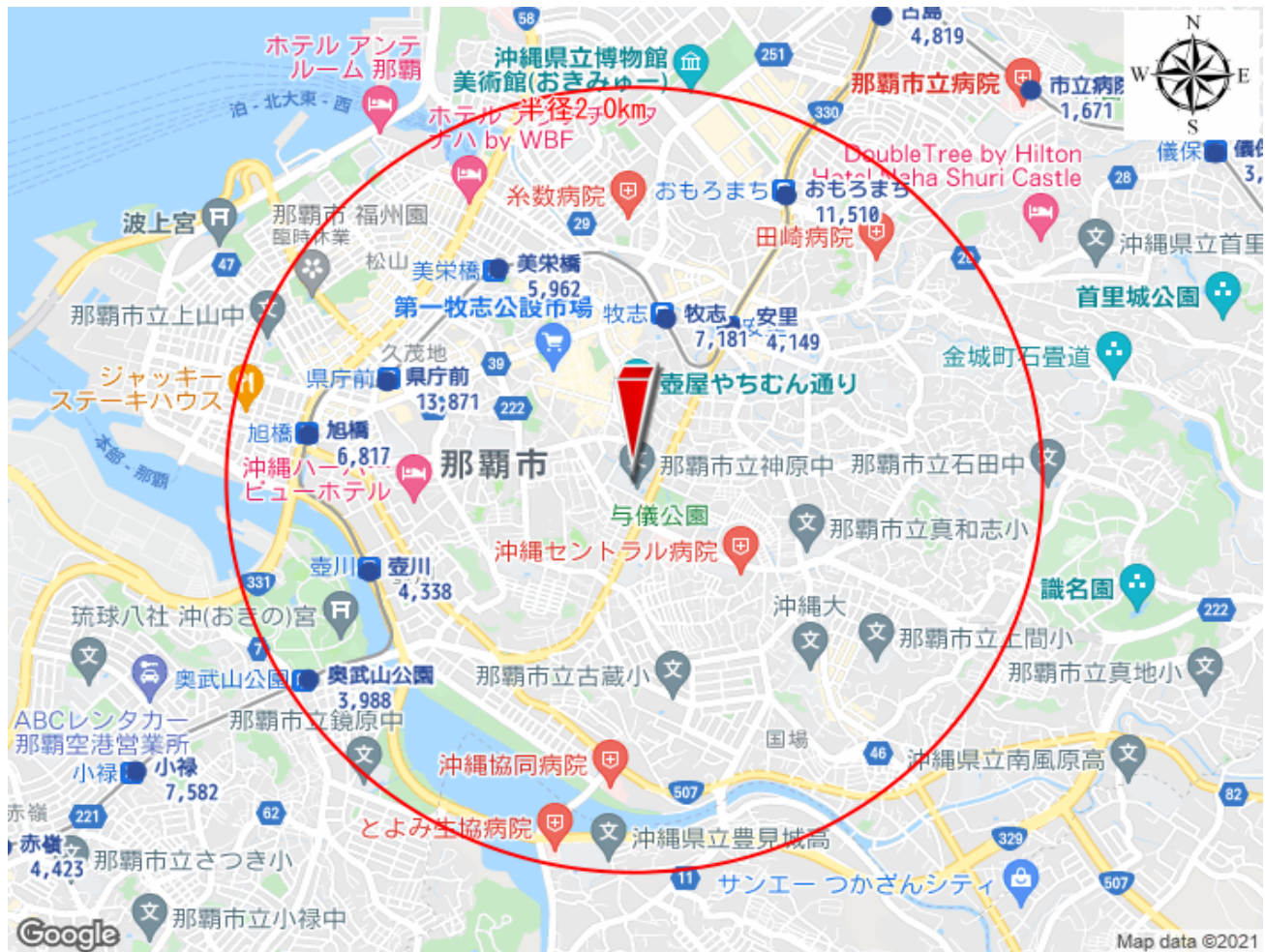
2) 半径2kmにかかる町丁・字の世帯年収帯別の持ち家・借家別世帯数



年収区分	持ち家	借家	借家（内訳）		
			公営借家	民間借家	給与住宅
200万円未満	6,835	19,076	1,677	17,336	63
200～300万円未満	6,513	10,752	595	10,104	53
300～400万円未満	5,207	7,752	299	7,293	160
400～500万円未満	3,988	4,737	50	4,545	142
500～600万円未満	2,519	2,707	21	2,458	228
600～700万円未満	1,855	1,994	16	1,810	168
700～800万円未満	1,546	1,104	21	841	242
800～900万円未満	1,050	749	14	571	164
900～1,000万円未満	723	518	10	394	114
1,000～1,500万円未満	1,798	454	0	399	55
1,500万円以上	760	234	0	153	81

<出典> PAREA-Stat. Income. Light (2020) / 国際航業株

1) 半径2kmにかかる地図



2) 対象地点から近い順に最大15件（2km）圏内までの乗降客数

対象地点から近い15件の駅の内、最も乗降客数が多い駅は

県庁前駅

路線は **沖縄都市モノレール** 乗降客数は平均 **13,871人/日** です。

No	路線名	駅名	調査年	乗降客数	直線距離(m)
1	沖縄都市モノレール	牧志	2017	7,181	823
2	沖縄都市モノレール	安里	2017	4,149	888
3	沖縄都市モノレール	美栄橋	2017	5,962	1,250
4	沖縄都市モノレール	県庁前	2017	13,871	1,294
5	沖縄都市モノレール	壺川	2017	4,338	1,354
6	沖縄都市モノレール	旭橋	2017	6,817	1,590
7	沖縄都市モノレール	おもろまち	2017	11,510	1,598
8	沖縄都市モノレール	奥武山公園	2017	3,988	1,856
9	-	-	-	-	-
10	-	-	-	-	-
11	-	-	-	-	-
12	-	-	-	-	-
13	-	-	-	-	-
14	-	-	-	-	-
15	-	-	-	-	-

解説

・乗降客数は1日あたりの平均乗降客数で、原則、事業者ごとの同一駅の集計値となります。

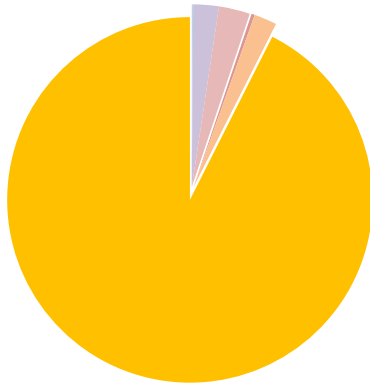
<出典> 駅乗降客数データ (2020)/技研商事インターナショナル㈱

1) 半径2kmの業態別店舗数

最も多い業態別店舗は、

専門店

です。



項目名	店舗数	割合 (%)
百貨店	2	0.1%
総合スーパー	1	0.0%
専門スーパー	55	2.3%
コンビニエンスストア	67	2.8%
ドラッグストア	7	0.3%
その他のスーパー	49	2.0%
専門店 (※)	2,250	92.6%
その他の小売店	0	0.0%

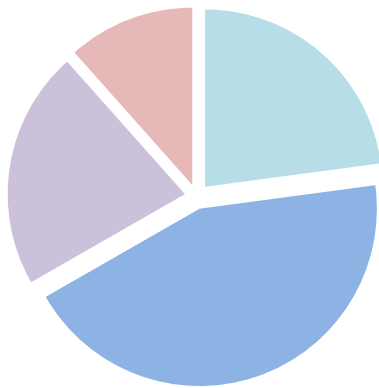
※ 専門店とは、取り扱い商品が、特定の分野で90%以上占めるお店で、種類としては、衣料品専門店、食料品専門店、住関連専門店があります。

2) 半径2kmの年間商品販売額別店舗数

最も多い商品販売額帯は、年間

200万～2,000万円未満

の店舗です。



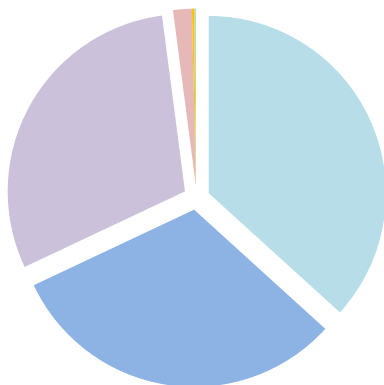
項目名	店舗数	割合 (%)
200万円未満	700	22.9%
200万～2,000万円未満	1,341	43.8%
2,000万～1億円未満	664	21.7%
1億円以上	354	11.6%

3) 半径2kmの売り場面積帯別店舗数

最も多い売り場面積帯は、

20㎡未満

です。



項目名	店舗数	割合 (%)
20㎡未満	1,119	36.7%
20～50㎡未満	952	31.3%
50～500㎡未満	912	29.9%
500～1,500㎡未満	52	1.7%
1,500～3,000㎡未満	6	0.2%
3,000㎡以上	5	0.2%

統計調査レポート

レポート提供 / **アットホーム株式会社**

データ提供 /  **国際航業株式会社**

本資料の無断転載・複製・配布を禁止します。

R E P O R T

土地調査レポート

土地に関する情報のまとめ

対象地点 那覇市樋川2丁目8付近

(株) G S K じょーとーハウジング

沖縄県那覇市字仲井真379-1レジデンス新垣105
098-996-3919

<https://www.joto-gsk.co.jp/>

「土地調査レポート」のご利用について

はじめに

本規約は、アットホーム株式会社（以下、「当社」といいます。）が提供する周辺調査レポート（以下「本レポート」といいます。）の利用に関して生じるすべての関係に適用されるものとし、ます。なお、本規約において、「利用者」とは、当社が提供するサービスである「不動産データプロ」を利用し本レポートを取得する者を指します。また、「利用者の顧客」とは、利用者より本レポート又は本レポートにかかる情報の提供を受ける者を指します。

第1条（レポートの性質）

1. 本レポートは、公的機関等により公開されている情報及び国際航業株式会社（以下、「提供兼許諾者」といいます。）が提供する情報（以下、「基礎情報」といいます。）を整理し、まとめたものです。なお、基礎情報は、当社が提供兼許諾者より提供及び許諾を受けて本レポートの作成に利用するものであり、現地調査を行って作成したものではありません。よって、その性質上、内容が必ずしも的確でない場合がありますので、以下の点に注意のうえ自己の判断に基づいてご利用ください。
 - ①基礎情報の整備時点及び整備縮尺の違いやメッシュ化処理による誤差等の理由により、指定地点の現況が十分に反映できていない場合があること。
 - ②基礎情報には、過去に遡ってさまざまな地域で作成されたものが混在しているため、基礎情報の整備後の開発、あるいは被災等で、地形、土地条件、構造物、周辺建物等が変化している場合があること。
 - ③本レポートは、あくまでも地理・地形的な要素に基づいて作成しているため、各種施設の整備状況や行政による施策・制限など、地形以外の要因で評価の内容が変わることも考えられること。
 - ④行政コードによる集計に関する統計値は、提供兼許諾者が独自の按分推計処理を行っているため、他の機関等が提供するものとは異なっている場合があること。
2. 本レポートは、利用者又は利用者の顧客が必要とするすべての情報を含むことを意図したものではありません。
3. 本レポートに記載されているデータ等は、独自の情報源及び方法に基づき収集したものであり、行政機関を含む他の機関等が提供する同様のデータとは異なっている場合があります。

第2条（著作権等）

本レポートで表示又は出力される文章、画像、プログラム等のデータ、その他すべてのコンテンツに関する著作権等の権利は、当社、提供兼許諾者又はこれらのデータ等を当社若しくは提供兼許諾者に提供する第三者（以下、「権利元」といいます。）にそれぞれ帰属しています。但し、本レポートの表紙が利用者オリジナルデザインの場合及び「ご挨拶」ページがある場合、その部分のデザイン、文章、画像等の利用者が本レポートに追加掲載した内容に関する著作権等の権利は利用者に帰属します。

第3条（引用・転載資料について）

1. 本レポートでは、基礎情報の提供元（提供兼許諾者及び権利元をいい、以下本条において同様とします。）の出所を明示して引用又は転載した地図及び説明資料があります。
2. 引用・転載資料に関しては、書面であるか電子媒体であるかを問わず、基礎情報の提供元が著作権その他のデータに関する権利を有しており、本レポートに使用することの許諾のみを得ています。

第4条（遵守事項）

1. 利用者及び利用者の顧客は、次に定める行為を行ってはならないものとします。
 - ①当社、提供兼許諾者及び権利元の著作権その他の権利を侵害する行為、又は侵害するおそれのある行為。
 - ②本レポートの全部又は一部について、第三者に販売又は貸与する行為。
 - ③本レポートの全部又は一部について、利用者及び利用者の顧客以外の第三者に対して公開又は公衆送信する行為。
 - ④本レポートの全部又は一部について、宅地建物取引業法第三十五条の重要事項の説明等の根拠とする行為。
 - ⑤本レポートに含まれる出典元の記載を改変、削除等をする行為。
 - ⑥本レポートに記載されたシリアル番号を改変、削除等をする行為。
2. 利用者は、利用者の顧客へ本レポートにかかる情報を提供するにあたって、当社の事前の承諾なく、本レポートの内容の全部若しくは一部を翻案又は改変をしてはならないものとします（翻案又は改変の内容によっては、提供兼許諾者より許諾を得る必要が生じるため、利用者に対する承諾に時間を要する場合があります。当社に承諾を求める場合は時間に余裕をもってご連絡ください。）。なお、承諾にあたって当社が条件若しくは制限を付した場合には、これを遵守するものとします。
3. 利用者は、前項に基づいて翻案又は改変をする場合であっても、本レポートに含まれる数値、地図、図表、グラフ（これらの情報の出典元を含みます。）については、いかなる翻案、改変又は削除も行ってはならず、また、これらの情報及び出典元の記載の近接の箇所に、本レポートに記載のシリアル番号を明示的に表示しなければならないものとします。

第5条（免責事項）

1. 本レポートは、情報提供のみを目的として作成したものであり、特定の不動産の売買・賃貸借及び投資の推奨、勧誘又は申込みを目的としたものではありません。また、個々の利用者又は利用者の顧客のニーズや不動産売買・賃貸借・投資の目的、財務状況等を考慮して作成しているものではありません。
2. 当社、提供兼許諾者及び権利元は、本レポートで提供する内容について、その有用性、有効性、正確性、信頼性、最新性、網羅性及び利用者又は利用者の顧客が本レポートを入手する目的への合目的性をなら保証するものではありません。
3. 当社は、本レポートを利用したこと、又は本レポートに依拠したことによる結果のいかなるもの（直接・間接の損失、逸失利益及び損害を含むがこれらに限られない）についても一切責任を負わないとともに、本レポートを直接・間接的に受け取るいかなる個人・法人に対しても法的責任を負うものではありません。
4. 利用者又は利用者の顧客は、本レポートに記載の地点にかかる不動産の各種取引を行うにあたっては、当該不動産及び近辺にかかる現況並びに行政機関等の第三者が提供する情報を必要に応じて自ら確認したうえで取引を行うものとし、本レポートに記載の情報のみを拠り所とし、これらの確認を怠ったことにより生じた損害については、当社、提供兼許諾者及び権利元は、一切の賠償責任を負わないものとします。
5. 本レポートにより提供したデータ、表、グラフの表示・表現・体裁・内容等は提供後に予告なしに変更されることがあります。その場合であっても、当社及び提供兼許諾者は本レポートに含まれる情報等を更新する義務を負うものではありません。
6. 本レポートの表紙が利用者オリジナルデザインの場合及び「ご挨拶」ページがある場合、その部分に関するすべての掲載内容は、利用者の責任において作成、掲載されたものであり、当社及び提供兼許諾者は内容の正確性・信頼性について、なら保証をするものではなく、一切の責任を負わないものとします。

第6条（準拠法及び管轄裁判所）

この利用規約に関する準拠法は日本法とし、訴訟の必要が生じた場合、東京地方裁判所を第一審の専属的合意管轄裁判所とします。

附則 本規約は2021年6月17日より適用します。

以上

1

地震発生時のゆれやすさ

想定される地震を震度階の大きい順に上位3つ示します。

1

金武湾西岸断層帯

で地震発生時の予測最大震度は **震度5強** です



<上記地震について>

金武湾西岸断層帯の活動により発生が予想される地震です。

耐震性の低い建物で、壁などにひび割れ・亀裂が見られることがあります。

2

沖永良部島断層帯

震度1～3

3

宮古島断層帯中部

震度1～3



解説

- ・「ゆれやすさ」とは、地震による地表面のゆれやすさを示します。一般的に、同じ地震でも平野や川に沿った地域、人工的に土を盛った造成地など、地表面（表層地盤）が軟らかい場所は、固いところよりも揺れやすい傾向にあります。
- ・表層地番データを基にゆれやすさを計算しています。

注意

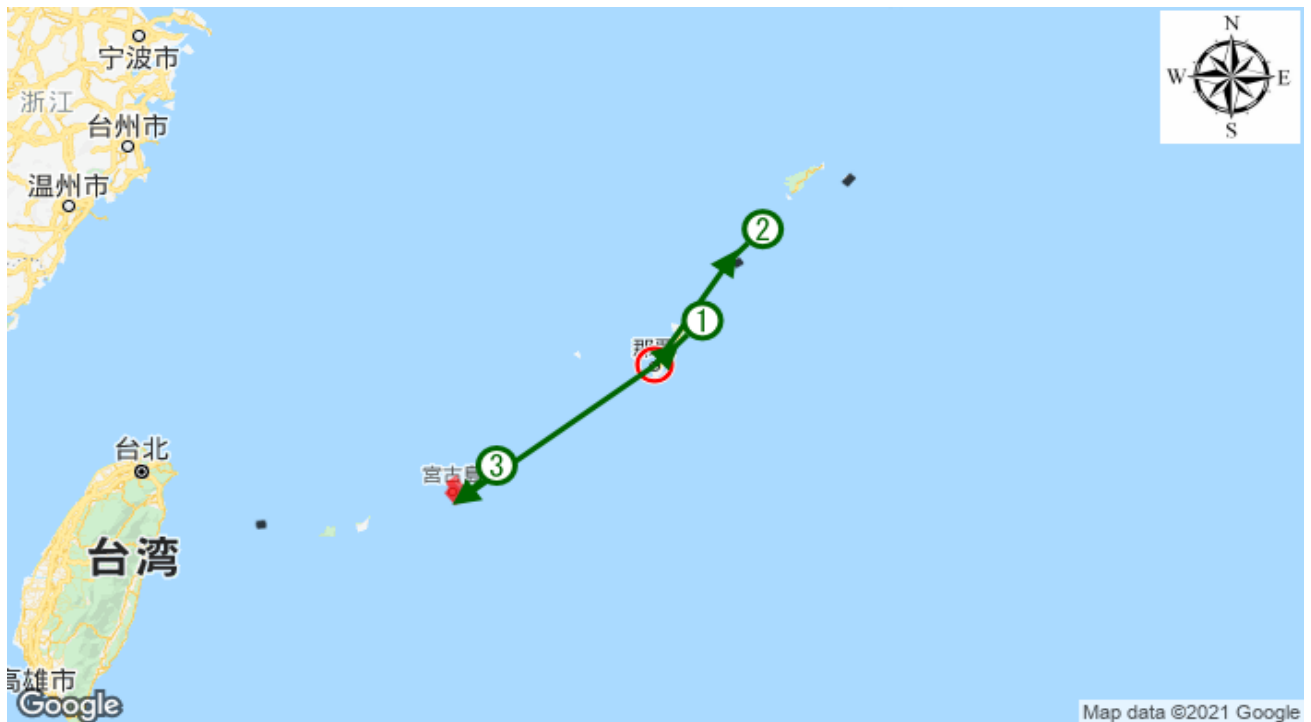
- ・出典のデータや前提条件、判定手法の違いなどによって他の機関が公表している結果と異なる場合があります。また、データの更新や手法の精度向上などによって同じ地点でも更新前と異なる結果になる場合があります。ご利用にあたっては、本レポートの記載内容だけでなく、必ず地方自治体等他の機関が公表しているハザードマップなども併せてご確認ください。

<出典> 地震発生時のゆれやすさ(2021)/国際航業㈱

※「地震ハザードステーション/防災科学技術研究所」が公表する表層地盤データ等を用いて「距離減衰式kanno et al(2006)」、「計測震度算出式 翠川他(1999)」の文献等を参考に国際航業㈱が独自に解析し作成したものです。

最も近い活断層を3つ示します。

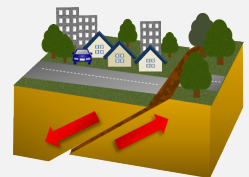
最も近くの活断層までは 約 **24km** です。



NO	断層名称	対象地点と活断層の 距離関係	地震の規模 (マグニチュード)
①	金武湾西岸断層帯	約 24km	M 6.6
②	沖永良部島断層帯	約 158km	M 6.7
③	宮古島断層帯中部	約 283km	M 6.7

解説

- ・地震は、断層が動くことによって起こります。活断層とは、くり返し活動し、将来も活動する可能性が高い断層です。活断層の近くでは、地震の規模が小さくても震源が浅く被害が大きくなる可能性があります。なお、活断層の活動周期は断層によって異なりますが、千年～数千年程度の間隔のものもあれば、1万年程度の間隔のものも存在します。
- ・活断層は、地震調査研究推進本部により活動性が高く、社会的、経済的に大きな影響を与えるような地震を起こすと考えられる「主要活断層帯」とそれ以外の「その他活断層」に分類されています。本サービスでは、出典元に基づき「主要活断層帯」を赤色、「その他活断層」を黒色で表示しています。また、地表面に対して垂直に分布する断層は「線」で、斜めに分布する断層は、断層の地下部分を地表面に投影した「面」で表示し、地表面に近い部分を太線で表現しています。
- ・地震調査研究推進本部は、近畿地方から九州地方に位置する中央構造線断層帯において、2種類の断層の位置や傾斜のモデルが存在する可能性があるという見解を示しています。
- ・対象地点と断層線の距離を平面図上で計測しています。
- ・地形や地盤によっては、遠くの活断層の影響を受ける事が考えられます。



注意

- ・出典のデータや前提条件、判定手法の違いなどによって他の機関が公表している結果と異なる場合があります。また、データの更新や手法の精度向上などによって同じ地点でも更新前と異なる結果になる場合があります。ご利用にあたっては、本レポートの記載内容だけでなく、必ず地方自治体等他の機関が公表しているハザードマップなども併せてご確認ください。

<出典> 活断層(2021)／国際航業株

※「地震ハザードステーション/防災科学技術研究所」が公表する主要活断層帯、その他の活断層から国際航業株が編集・加工した情報です。

液状化の可能性を4段階で示します。

総合判定

液状化の可能性が**あります**。



※地盤の性質に加え地震動を考慮し表層地盤データを基に液状化の可能性を計算しています。

液状化の可能性がない 液状化の可能性が低い 液状化の**可能性**がある 液状化の可能性が高い

地盤の性質

本地域は、河川によって運ばれた泥土が堆積する地形で谷底低地と呼ばれる地形です。地盤は軟弱であることが多く、地盤の性質としては液状化発生の**可能性がある**地形です。なお、地震動の影響を考慮した場合、液状化の可能性は地盤による可能性とは異なる場合があります。

解説

・液状化は、地震のゆれで地面が液体状になる現象です。その結果、建物や道路などが沈下したり傾いたりするため、ライフラインへ影響を及ぼします。液状化の発生は地盤の他にも、地下水位の状況等の要素によっても左右されますが、本レポートの液状化の可能性データは地盤、および地震動の影響を加味して作成されています。地震力により液状化が発生しないという地域でも、液状化の起こりやすい地盤の場合は、液状化が発生する場合もあります。



注意

・出典のデータや前提条件、判定手法の違いなどによって他の機関が公表している結果と異なる場合があります。また、データの更新や手法の精度向上などによって同じ地点でも更新前と異なる結果になる場合があります。ご利用にあたっては、本レポートの記載内容だけでなく、必ず地方自治体等他の機関が公表しているハザードマップなども併せてご確認ください。

<出典> 液状化の可能性(2021)/国際航業㈱

※「地震ハザードステーション/防災科学技術研究所」が公表する表層地盤データ等を用いて「微地形区分データを用いた広域の液状化危険度予測について(山本・小丸・吉村・山口, 2010.3)」の文献等を参考に国際航業㈱が独自に解析・判定し作成した情報です。

4

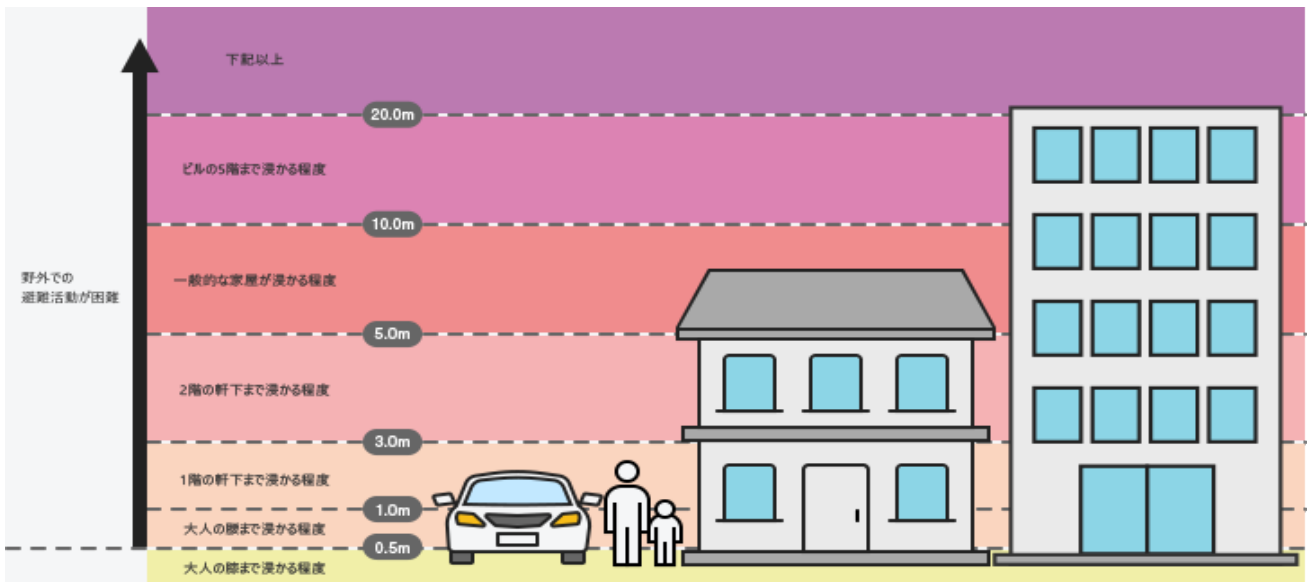
津波浸水深（南海トラフ巨大地震）

南海トラフ巨大地震が起きた際の津波による浸水結果について示します。

想定される浸水深は

-

です。



解説

- ・本コンテンツでは南海トラフの巨大地震モデル検討会（内閣府）で作成された陸域における津波浸水深データを加工し、南海トラフにおける最大クラスの津波による浸水結果を表示しています。浸水結果は発生した過去の地震やフィリピン海プレートの構造等に関する特徴などの、現時点の科学的知見に基づいたあらゆる可能性を考慮した最大クラスの地震を想定した結果です。
- ・津波浸水域のシミュレーション範囲は、宮城県南部から鹿児島県までの太平洋沿岸、瀬戸内海沿岸、長崎県・熊本県・鹿児島県の東シナ海側、沖縄県、伊豆・小笠原諸島です。結果が「-（ハイフン）」の場合、データが登録されていないか、シミュレーション対象区域外（浸水が想定されない区域）のため、地図上で色塗りがされません。
- ・想定している地震規模は最大でMw9.1です。また、浸水深データは10m×10mのメッシュ単位で表示しています。
- ・現時点での科学的知見をもとにした最大規模の想定となっていますが、今後の知見が進むことで想定最大規模が見直される可能性があります。なお、堤防等の設定が現地と齟齬がある場合には、結果が変わることもあり得ます。
- ・支川の氾濫、シミュレーションの前提となる降雨を超える規模の降雨、高潮及び内水による氾濫等を考慮していません。

注意

- ・出典のデータや前提条件、判定手法の違いなどによって他の機関が公表している結果と異なる場合があります。データの更新や手法の精度向上などによって同じ地点でも更新前と異なる結果になる場合があります。ご利用にあたっては本レポートの記載内容のみでなく自治体等他機関が公表している情報も併せてご確認ください。
- ・宅地建物取引業法第三十五条の重要事項の説明等の根拠としないでください。

<出典> 津波浸水深（南海トラフ巨大地震）／国際航業㈱

※内閣府 南海トラフの巨大地震モデル検討会（平成24年8月29日）を元に、国際航業㈱が編集・加工した情報です。

シリアルNo. 20211223161524624154

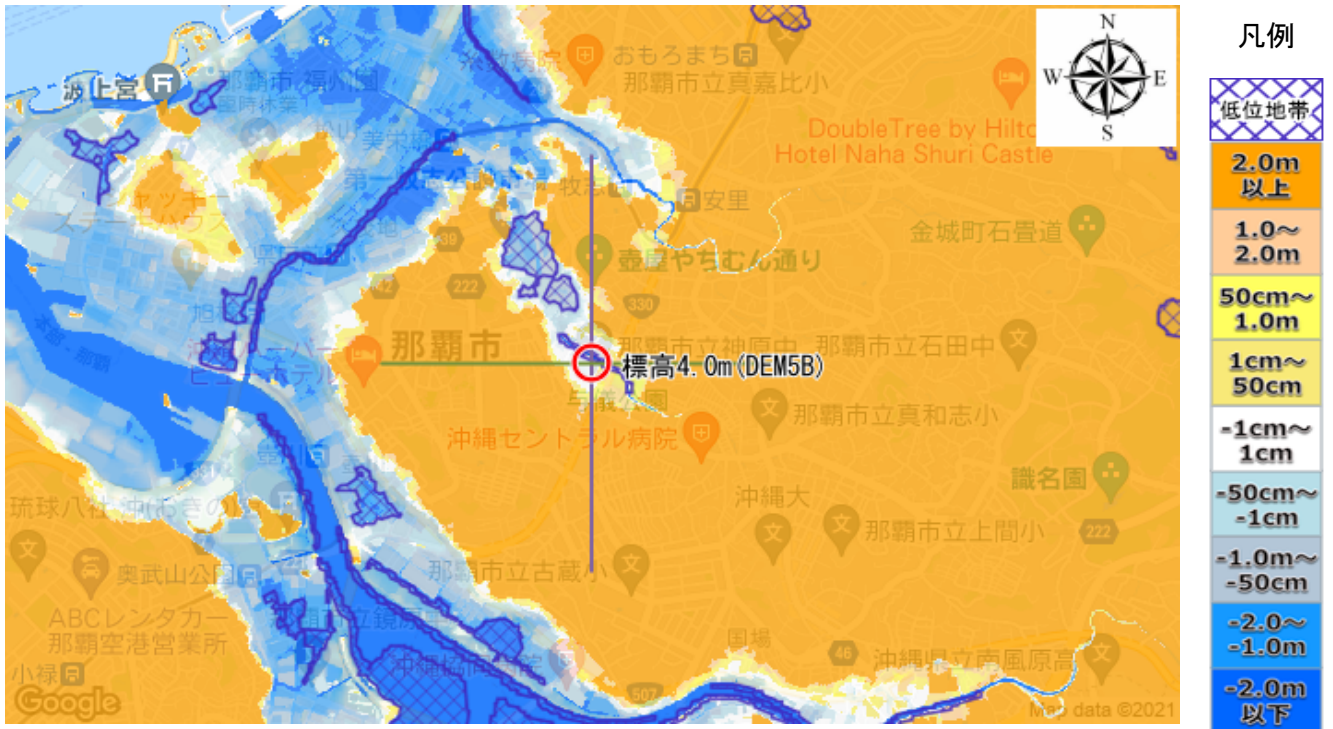
5

浸水の可能性（標高）

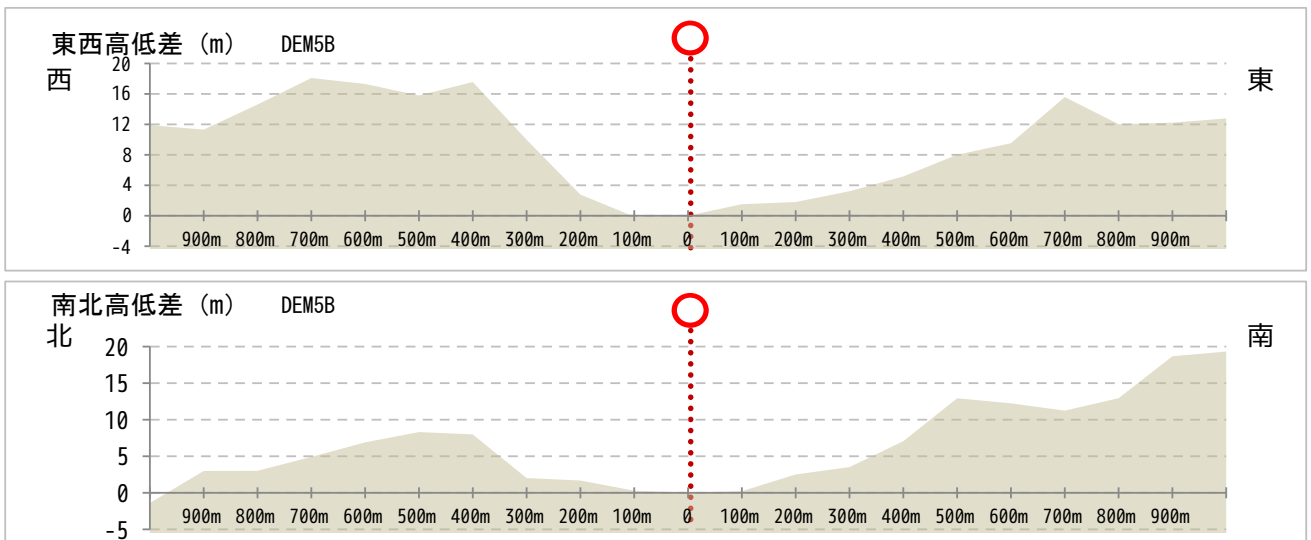
周囲との高低差を9段階で示します。

標高は 約 **4.0m** です。 低位地帯ではありません。

下記の地図画像は5m/10mメッシュデータを元に作成しています。



対象地点を中心に東西断面、南北断面の高低差を示します。



解説

- ・周囲の土地より標高が低いと、水が集まりやすく、水はけが悪くなります。
- ・低位地帯は、周辺よりも土地の標高が低く凹んだ場所にあたります。このような場所は水が集まりやすく、内水氾濫などの浸水が想定される地域です。
- ・浸水の可能性として雨の降り方や土地利用形態、下水道等排水施設の排水能力や整備状況などの影響を受けることが考えられます。

注意

- ・出典のデータや前提条件、判定手法の違いなどによって他の機関が公表している結果と異なる場合があります。また、データの更新や手法の精度向上などによって同じ地点でも更新前と異なる結果になる場合があります。ご利用にあたっては、本レポートの記載内容だけでなく、必ず地方自治体等の機関が公表しているハザードマップなども併せてご確認ください。

<出典> 基盤地図情報(数値標高モデル) 5mメッシュデータ, 10mメッシュデータ (2021) / 国土地理院

※この地図の作成に当たっては、国土地理院長の承認を得て、同院発行の基盤地図情報を使用しました。(承認番号 平29情使、第735号)

DEM5A: 5mメッシュ(航空レーザ測量), DEM5B: 5mメッシュ(写真測量), DEM10B: 10mメッシュ(地形図等高線)

国土数値情報(低位地帯) (2015) / 国土交通省

洪水によって想定される浸水区域と深さについて示します。

想定される想定最大規模の浸水深は — です。

想定される計画規模の浸水深は — です。

洪水浸水想定区域（想定最大規模）



洪水浸水想定区域（計画規模）



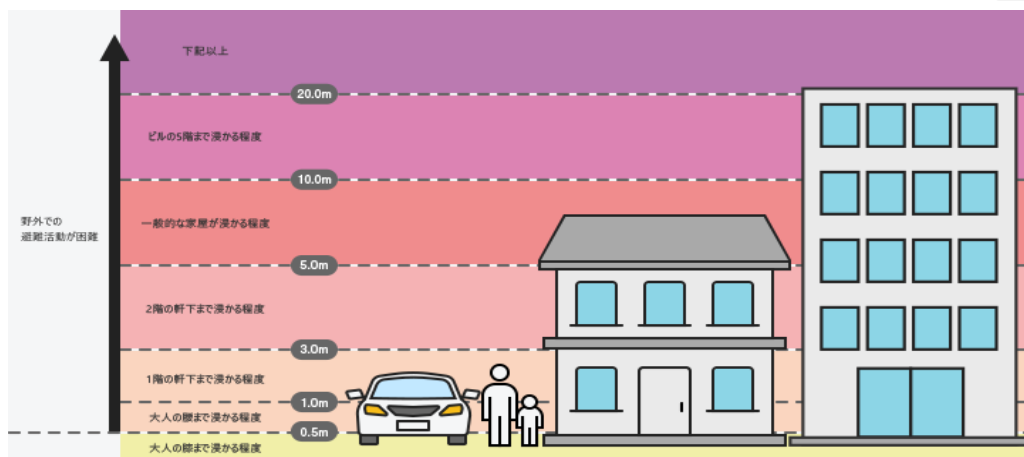
凡例

想定最大規模

- 浸水深 20.0m 以上
- 浸水深 10.0m 以上 20.0m 未満
- 浸水深 5.0m 以上 10.0m 未満
- 浸水深 3.0m 以上 5.0m 未満
- 浸水深 0.5m 以上 3.0m 未満
- 浸水深 0.5m 未満

計画規模

- 浸水深 5.0m 以上
- 浸水深 2.0m 以上 5.0m 未満
- 浸水深 1.0m 以上 2.0m 未満
- 浸水深 0.5m 以上 1.0m 未満
- 浸水深 0.5m 未満



解説

- ・ 浸水想定区域は、河川管理者（国・都道府県ほか）が指定した洪水予報河川や水位周知河川において、降雨により当該河川が氾濫した場合に、浸水が想定される区域と想定される浸水の深さを表しています。
- ・ 平成27年に行われた水防法の改正において、浸水想定区域を計算する際に扱う降雨の量を「計画規模降雨」から「想定最大規模降雨」に見直すことが公表されました。現時点では「想定最大規模降雨」を用いた浸水想定区域は全国で作成されていない為、本レポートでは併記して表示するものとします。
- ・ 「計画規模降雨」とは河川法が定める「比較的発生頻度の高い降雨」を元に設定されたものです。
- ・ 「想定最大規模降雨」とは国土交省が地域ごとに定めている「過去に観測された最大の降雨量」を元に設定されたものです。
- ・ 「計画規模降雨」と比べて、発生頻度が極めて低い降雨ですが、実際に発生する可能性はあります。
- ・ 結果が「-（ハイフン）」の場合、データ元にデータが登録されていないか、シミュレーション対象区域外（浸水が想定されないまたは対象となる河川がない区域）のため、地図上で色塗りがされません。色塗りがされていない区域においても浸水が発生する場合や想定される水深が実際の浸水深と異なる場合があります。
- ・ 支川の氾濫、シミュレーションの前提となる降雨を超える規模の降雨、高潮及び内水による氾濫等を考慮していません。

注意

- ・ 出典のデータや前提条件、判定手法の違いなどによって他の機関が公表している結果と異なる場合があります。データの更新や手法の精度向上などによって同じ地点でも更新前と異なる結果になる場合があります。ご利用にあたっては本レポートの記載内容のみでなく自治体等他機関が公表している情報も併せてご確認ください。
- ・ 宅地建物取引業法第三十五条の重要事項の説明等の根拠としないでください。

<出典> 浸水の可能性(2011)/国際航業(株)、洪水浸水想定区域(2020)/国際航業(株)

※「浸水想定区域、洪水浸水想定区域/国土交通省」を元に、国際航業(株)が編集・加工した情報です。

土砂災害の可能性のある区域について示します。

土砂災害警戒区域 : -
土砂災害特別警戒区域 : -

土砂災害警戒区域



凡例

警戒区域

- がけ崩れ
- 土石流
- 地すべり
- がけ崩れ（指定前）
- 土石流（指定前）
- 地すべり（指定前）

特別警戒区域

- がけ崩れ
- 土石流
- 地すべり
- がけ崩れ（指定前）
- 土石流（指定前）
- 地すべり（指定前）

【がけ崩れ】



降雨時に地中にしみこんだ水分によって不安定化した斜面が急激に崩れ落ちる現象です。

【土石流】



山腹・谷底にある土砂が長雨や集中豪雨などによって一気に下流へと押し流される現象です。

【地すべり】



斜面の一部あるいは全部が地下水の影響と重力によってゆっくりと斜面下方に移動する現象です。

解説

台風や前線などにより、強い雨が降ったり、長い期間雨が降り続いたりすると、土砂災害が発生するおそれがあります。土砂災害には「がけ崩れ」、「土石流」、「地すべり」の3つの現象があります。がけ崩れや地すべりは地震により発生することもあります。土砂災害警戒・特別警戒区域のうち、「（指定前）」と記載のある地域は土砂災害防止法に基づく基礎調査のみ済んだ箇所を示しております。「（指定前）」の記載の無い地域は基礎調査後に行われる詳細確認を経て、土砂災害警戒・特別警戒区域として指定された地域です。結果が「-（ハイフン）」の場合、データ元にデータが登録されていない可能性があります。よって、対象区域外においても土砂災害が発生する可能性があります。

注意

土砂災害警戒区域・特別警戒区域とは、「土砂災害警戒区域等における土砂災害防止対策の推進に関する法律（通称：土砂災害防止法）」に基づき、土砂災害の危険性がある地域について定められた条件に適合するか調査した結果から指定されたものです。実際の土砂災害の発生や被害の範囲を示すもの、証明するものではありません。指定された区域以外の範囲でも土砂災害が発生する可能性や、想定以上の土砂災害が発生することがあります。警戒区域・特別警戒区域の指定は、随時、追加指定、区域変更、指定解除等の更新があります。最新の情報は各都道府県にお問い合わせください。一部の区域では警戒区域の指定のみを先行して行っている場合があります。特別警戒区域のみ今後追加指定される可能性もあります。警戒区域・特別警戒区域のデータは 1/25,000 レベルの精度で作成されており、あくまでもおおよその位置を確認するもので、現行のものと誤差があります。制限行為等の発生する指定地範囲の詳細な情報については、各都道府県にお問い合わせください。宅地建物取引業法第三十五条の重要事項の説明等の根拠としないでください。

<出典> 国土数値情報(土砂災害警戒区域)(2020)(※)/国土交通省

※京都府に関しては京都府が公開するオープンデータを元に国際航業株が編集・加工したものを使用しています。

周辺の避難場所、避難所などを示します。



No	拠点種別	対象の災害種別	避難場所	徒歩距離
①	指定緊急避難場所	地震/風水害/津波/高潮/土砂災害	与儀公園	234 m
②	指定緊急避難場所	風水害	那覇市保健所	490 m
③	指定緊急避難場所	地震/風水害/津波/高潮/土砂災害	中央公園	619 m

No	拠点種別	対象の災害種別	避難所	徒歩距離
①	指定避難所	地震/風水害/津波/高潮/土砂災害	神原中学校	261 m
②	指定避難所	地震/風水害/津波/高潮/土砂災害	神原幼稚園	298 m
③	指定避難所	風水害/津波/高潮/土砂災害/(地震)	神原小学校	440 m

解説	
	<ul style="list-style-type: none"> 避難場所とは、災害が発生し、またはその恐れがあるとき、その危険から逃れるための避難場所を指します。避難場所には①指定緊急避難場所、②広域避難場所、③その他の3種類の拠点種別があります。それぞれ、①指定緊急避難場所：「自治体が指定した避難場所のこと。一時避難場所などと呼ばれる施設を含む。」②広域避難場所：「避難場所のうち、自治体が広域もしくはそれに類する用語で指定している避難場所。地震などにより発生した火災が多発し延焼拡大した場合、その危険から市民の生命・身体を守るために避難する場所として指定されている。」③その他：「①、②以外の避難場所」と定義されます。 避難所とは、災害が発生し、またはその恐れがあるとき、必要な期間、居住者や被災住民等を一時的に滞在させる施設を指します。避難所には①指定避難所、②福祉避難所、③その他の3種類の拠点種別があります。それぞれ、①指定避難所：「自治体が、居住者・被災住民等を一時的に滞在させるために指定する施設。」②福祉避難所：「避難所のうち、高齢者、障害者、乳幼児（その保護者を含む）などの要配慮者を滞在させるための施設。」③その他：「①、②以外の避難所」と定義されます。 「対象の災害種別」の災害名称が括弧で囲まれている場合には、その避難所は該当の災害時に利用できないことを示します。

注意

・「対象の災害種別」に「災害種別の指定がありません」と出力される場合は、データ収集時点で自治体が避難所・避難場所に対して個別の災害利用可否の指定をしていないものです。詳細な情報については対象地点の市区町村が公表しているハザードマップなどをご確認ください。

・システムで自動的に処理しているため、実態とは異なる場合があります。

< 出典 > PAREA-Hazard(2020) / 国際航業(株)

シリアルNo. 20211223161524624154

過去の地図を示します。

※古地図は異なる年代、縮尺をつなぎ合わせて作成しているため、地域によっては境目やズレができることがあります。予めご了承ください。

過去に工場・病院等の施設が確認できる場合は土壤汚染が発生している可能性があります。
水田・河川・湖・沼だった土地は、地震のゆれが大きくなったり、液状化が発生する可能性が高くなります。

1888～1933年（明治21年～昭和8年）



※表示される内容はデータ元である国土地理院が公開するコンテンツの内容をそのまま表示しております。

<凡例>

<ul style="list-style-type: none"> 海軍工廠 海軍庫 海軍所 海軍署 海軍支隊 海軍病院 海軍学校 海軍工廠 海軍庫 海軍所 海軍署 海軍支隊 海軍病院 海軍学校 	<ul style="list-style-type: none"> 海軍工廠 海軍庫 海軍所 海軍署 海軍支隊 海軍病院 海軍学校 海軍工廠 海軍庫 海軍所 海軍署 海軍支隊 海軍病院 海軍学校 	<ul style="list-style-type: none"> 海軍工廠 海軍庫 海軍所 海軍署 海軍支隊 海軍病院 海軍学校 海軍工廠 海軍庫 海軍所 海軍署 海軍支隊 海軍病院 海軍学校 	<ul style="list-style-type: none"> 海軍工廠 海軍庫 海軍所 海軍署 海軍支隊 海軍病院 海軍学校 海軍工廠 海軍庫 海軍所 海軍署 海軍支隊 海軍病院 海軍学校 	<ul style="list-style-type: none"> 海軍工廠 海軍庫 海軍所 海軍署 海軍支隊 海軍病院 海軍学校 海軍工廠 海軍庫 海軍所 海軍署 海軍支隊 海軍病院 海軍学校 	<ul style="list-style-type: none"> 海軍工廠 海軍庫 海軍所 海軍署 海軍支隊 海軍病院 海軍学校 海軍工廠 海軍庫 海軍所 海軍署 海軍支隊 海軍病院 海軍学校 	<ul style="list-style-type: none"> 海軍工廠 海軍庫 海軍所 海軍署 海軍支隊 海軍病院 海軍学校 海軍工廠 海軍庫 海軍所 海軍署 海軍支隊 海軍病院 海軍学校 	<ul style="list-style-type: none"> 海軍工廠 海軍庫 海軍所 海軍署 海軍支隊 海軍病院 海軍学校 海軍工廠 海軍庫 海軍所 海軍署 海軍支隊 海軍病院 海軍学校 	<ul style="list-style-type: none"> 海軍工廠 海軍庫 海軍所 海軍署 海軍支隊 海軍病院 海軍学校 海軍工廠 海軍庫 海軍所 海軍署 海軍支隊 海軍病院 海軍学校 	<ul style="list-style-type: none"> 海軍工廠 海軍庫 海軍所 海軍署 海軍支隊 海軍病院 海軍学校 海軍工廠 海軍庫 海軍所 海軍署 海軍支隊 海軍病院 海軍学校 	<ul style="list-style-type: none"> 海軍工廠 海軍庫 海軍所 海軍署 海軍支隊 海軍病院 海軍学校 海軍工廠 海軍庫 海軍所 海軍署 海軍支隊 海軍病院 海軍学校 	<ul style="list-style-type: none"> 海軍工廠 海軍庫 海軍所 海軍署 海軍支隊 海軍病院 海軍学校 海軍工廠 海軍庫 海軍所 海軍署 海軍支隊 海軍病院 海軍学校
--	--	--	--	--	--	--	--	--	--	--	--

<出典> 地図・空中写真閲覧サービス(旧版地形図) / 国土地理院

※この地図は、国土地理院長の承認を得て、同院発行の5万分1地形図、2万5千分1地形図及び2万分1正式図を複製したものです。

(承認番号 令元情複、第430号)

過去の航空写真を示します。

過去に工場・病院等の施設が確認できる場合は土壌汚染が発生している可能性があります。
水田・河川・湖・沼だった土地は、地震のゆれが大きくなったり、液状化が発生する可能性が高くなります。

1961～1969年（昭和36年～昭和44年）



no image

この年代の情報は国土地理院の調査対象外です。

1974～1978年（昭和49年～昭和53年）



<出典> 地理院タイル／国土地理院

過去の航空写真を示します。

過去に工場・病院等の施設が確認できる場合は土壌汚染が発生している可能性があります。
水田・河川・湖・沼だった土地は、地震のゆれが大きくなったり、液状化が発生する可能性が高くなります。

1979～1983年（昭和54年～昭和58年）



no image

この年代の情報は国土地理院の調査対象外です。

1988～1990年（昭和63年～平成2年）



no image

この年代の情報は国土地理院の調査対象外です。

対象地点の地形分類を示します。

地形分類は












—

です。

no image

このエリアの情報は国土地理院の調査対象外です。

<凡例>

 山地斜面等	 山麓堆積地形	 海岸平野・三角州	 農耕平坦化地
 崖	 扇状地	 後背低地	 切土地
 地すべり地形（滑落崖）	 自然堤防	 旧河道	 高い盛土地
 地すべり地形	 砂州・砂堆・砂丘	 高水敷・低水敷・浜	 盛土地・埋立地
 更新世段丘	 天井川・天井川沿いの微高地	 湿地	 干拓地
 完新世段丘	 凹地・浅い谷	 河川・水涯線及び水面	 改変工事中の区域
 台地・段丘	 谷底平野・氾濫平野	 旧水部	

<地形の性質>



解説

・地形分類とは、地形の形態や成り立ち・性質などから分類したもので、その土地が山地か台地か、あるいは自然の地形を人工的にどのように改変しているかなどを区分したものです。

<出典> 地図・空中写真閲覧サービス(旧版地形図)／国土地理院

※この地図の作成に当たっては、国土地理院長の承認を得て、同院発行の数値地図25000（土地条件）を使用しました。（承認番号 平28情使、第1295号）

土地調査レポート

レポート提供 / **アットホーム株式会社**

データ提供 /  **国際航業株式会社**

本資料の無断転載・複製・配布を禁止します。

R E P O R T

周辺環境レポート

周辺環境に関する情報のまとめ

対象地点 那覇市樋川2丁目8付近

(株) GSK じょーとーハウジング

沖縄県那覇市字仲井真379-1レジデンス新垣105
098-996-3919

<https://www.joto-gsk.co.jp/>

「周辺環境レポート」のご利用について

はじめに

本規約は、アットホーム株式会社（以下、「当社」といいます。）が提供する周辺調査レポート（以下「本レポート」といいます。）の利用に関して生じるすべての関係に適用されるものとし、ます。なお、本規約において、「利用者」とは、当社が提供するサービスである「不動産データプロ」を利用し本レポートを取得する者を指します。また、「利用者の顧客」とは、利用者より本レポート又は本レポートにかかる情報の提供を受ける者を指します。

第1条（レポートの性質）

1. 本レポートは、公的機関等により公開されている情報及び国際航業株式会社（以下、「提供兼許諾者」といいます。）が提供する情報（以下、「基礎情報」といいます。）を整理し、まとめたものです。なお、基礎情報は、当社が提供兼許諾者より提供及び許諾を受けて本レポートの作成に利用するものであり、現地調査を行って作成したものではありません。よって、その性質上、内容が必ずしも的確でない場合がありますので、以下の点に注意のうえ自己の判断に基づいてご利用ください。
 - ①基礎情報の整備時点及び整備縮尺の違いやメッシュ化処理による誤差等の理由により、指定地点の現況が十分に反映できていない場合があること。
 - ②基礎情報には、過去に遡ってさまざまな地域で作成されたものが混在しているため、基礎情報の整備後の開発、あるいは被災等で、地形、土地条件、構造物、周辺建物等が変化している場合があること。
 - ③本レポートは、あくまでも地理・地形的な要素に基づいて作成しているため、各種施設の整備状況や行政による施策・制限など、地形以外の要因で評価の内容が変わることも考えられること。
 - ④行政コードによる集計に関する統計値は、提供兼許諾者が独自の按分推計処理を行っているため、他の機関等が提供するものとは異なっている場合があること。
2. 本レポートは、利用者又は利用者の顧客が必要とするすべての情報を含むことを意図したものではありません。
3. 本レポートに記載されているデータ等は、独自の情報源及び方法に基づき収集したものであり、行政機関を含む他の機関等が提供する同様のデータとは異なっている場合があります。

第2条（著作権等）

本レポートで表示又は出力される文章、画像、プログラム等のデータ、その他すべてのコンテンツに関する著作権等の権利は、当社、提供兼許諾者又はこれらのデータ等を当社若しくは提供兼許諾者に提供する第三者（以下、「権利元」といいます。）にそれぞれ帰属しています。但し、本レポートの表紙が利用者オリジナルデザインの場合及び「ご挨拶」ページがある場合、その部分のデザイン、文章、画像等の利用者が本レポートに追加掲載した内容に関する著作権等の権利は利用者に帰属します。

第3条（引用・転載資料について）

1. 本レポートでは、基礎情報の提供元（提供兼許諾者及び権利元をいい、以下本条において同様とします。）の出所を明示して引用又は転載した地図及び説明資料があります。
2. 引用・転載資料に関しては、書面であるか電子媒体であるかを問わず、基礎情報の提供元が著作権その他のデータに関する権利を有しており、本レポートに使用することの許諾のみを得ています。

第4条（遵守事項）

1. 利用者及び利用者の顧客は、次に定める行為を行ってはならないものとします。
 - ①当社、提供兼許諾者及び権利元の著作権その他の権利を侵害する行為、又は侵害するおそれのある行為。
 - ②本レポートの全部又は一部について、第三者に販売又は貸与する行為。
 - ③本レポートの全部又は一部について、利用者及び利用者の顧客以外の第三者に対して公開又は公衆送信する行為。
 - ④本レポートの全部又は一部について、宅地建物取引業法第三十五条の重要事項の説明等の根拠とする行為。
 - ⑤本レポートに含まれる出典元の記載を改変、削除等をする行為。
 - ⑥本レポートに記載されたシリアル番号を改変、削除等をする行為。
2. 利用者は、利用者の顧客へ本レポートにかかる情報を提供するにあたって、当社の事前の承諾なく、本レポートの内容の全部若しくは一部を翻案又は改変をしてはならないものとします（翻案又は改変の内容によっては、提供兼許諾者より許諾を得る必要が生じるため、利用者に対する承諾に時間を要する場合があります。当社に承諾を求める場合は時間に余裕をもってご連絡ください。）。なお、承諾にあたって当社が条件若しくは制限を付した場合には、これを遵守するものとします。
3. 利用者は、前項に基づいて翻案又は改変をする場合であっても、本レポートに含まれる数値、地図、図表、グラフ（これらの情報の出典元を含みます。）については、いかなる翻案、改変又は削除も行ってはならず、また、これらの情報及び出典元の記載の近接の箇所に、本レポートに記載のシリアル番号を明示的に表示しなければならないものとします。

第5条（免責事項）

1. 本レポートは、情報提供のみを目的として作成したものであり、特定の不動産の売買・賃貸借及び投資の推奨、勧誘又は申込みを目的としたものではありません。また、個々の利用者又は利用者の顧客のニーズや不動産売買・賃貸借・投資の目的、財務状況等を考慮して作成しているものではありません。
2. 当社、提供兼許諾者及び権利元は、本レポートで提供する内容について、その有用性、有効性、正確性、信頼性、最新性、網羅性及び利用者又は利用者の顧客が本レポートを入手する目的への合目的性をなら保証するものではありません。
3. 当社は、本レポートを利用したこと、又は本レポートに依拠したことによる結果のいかなるもの（直接・間接の損失、逸失利益及び損害を含むがこれらに限られない）についても一切責任を負わないとともに、本レポートを直接・間接的に受け取るいかなる個人・法人に対しても法的責任を負うものではありません。
4. 利用者又は利用者の顧客は、本レポートに記載の地点にかかる不動産の各種取引を行うにあたっては、当該不動産及び近辺にかかる現況並びに行政機関等の第三者が提供する情報を必要に応じて自ら確認したうえで取引を行うものとし、本レポートに記載の情報のみを拠り所とし、これらの確認を怠ったことにより生じた損害については、当社、提供兼許諾者及び権利元は、一切の賠償責任を負わないものとします。
5. 本レポートにより提供したデータ、表、グラフの表示・表現・体裁・内容等は提供後に予告なしに変更されることがあります。その場合であっても、当社及び提供兼許諾者は本レポートに含まれる情報等を更新する義務を負うものではありません。
6. 本レポートの表紙が利用者オリジナルデザインの場合及び「ご挨拶」ページがある場合、その部分に関するすべての掲載内容は、利用者の責任において作成、掲載されたものであり、当社及び提供兼許諾者は内容の正確性・信頼性について、なら保証をするものではなく、一切の責任を負わないものとします。

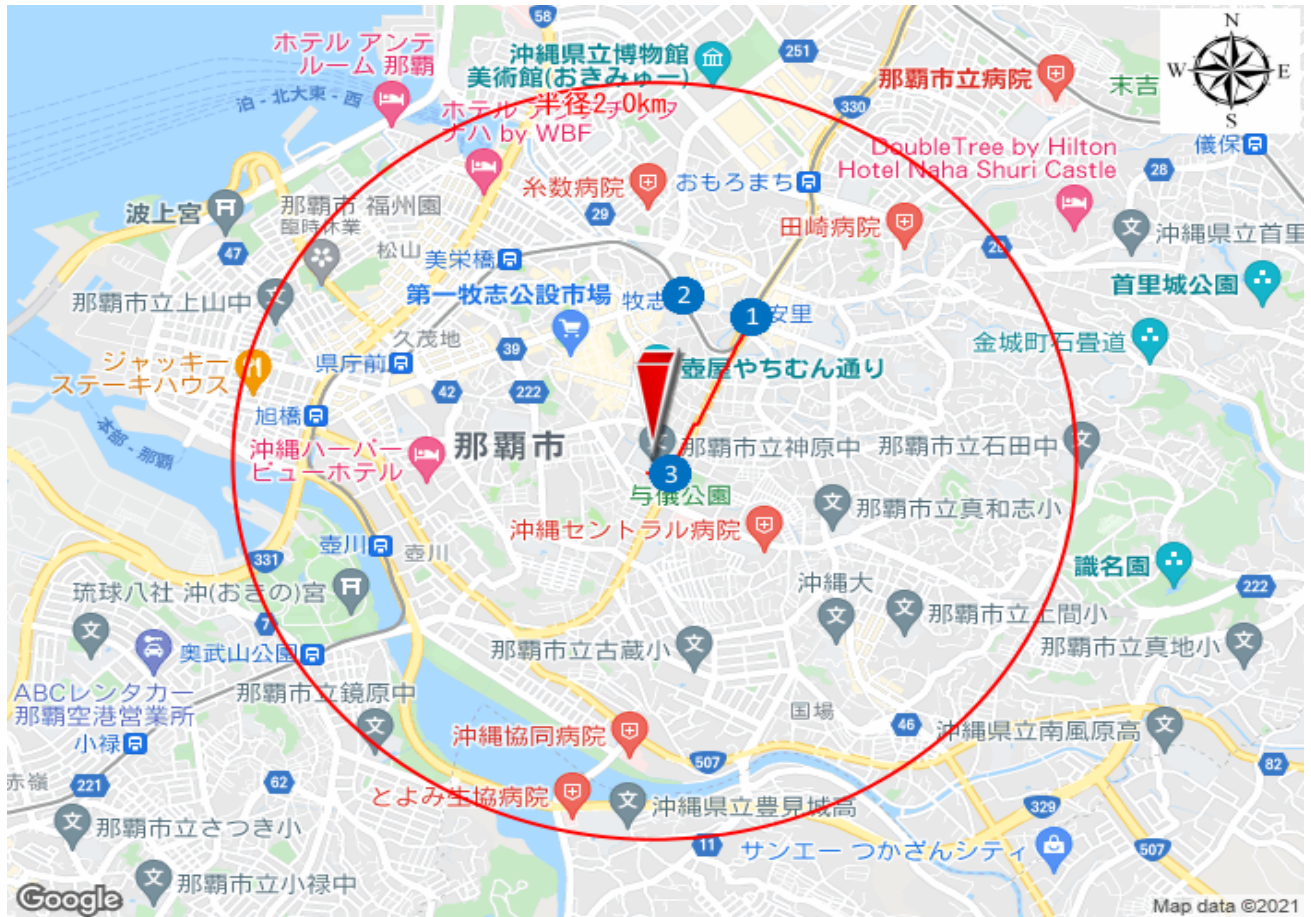
第6条（準拠法及び管轄裁判所）

この利用規約に関する準拠法は日本法とし、訴訟の必要が生じた場合、東京地方裁判所を第一審の専属的合意管轄裁判所とします。

附則 本規約は2021年6月17日より適用します。

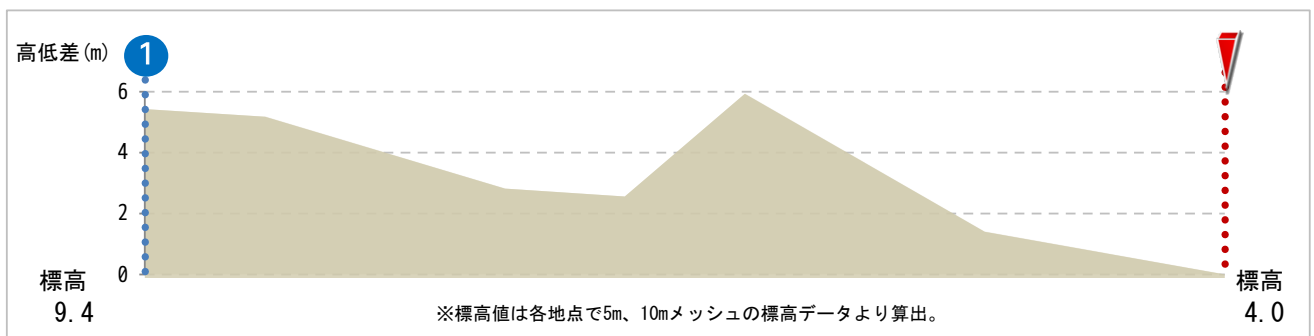
以上

周辺の最寄り駅・利用駅の出入口・バス停を示します。



最寄り駅の出入口までの徒歩距離は **1.1 km** 最大高低差は **5.9m** です。

対象地点から最寄り駅の出入口までの経路の高低差を示します。



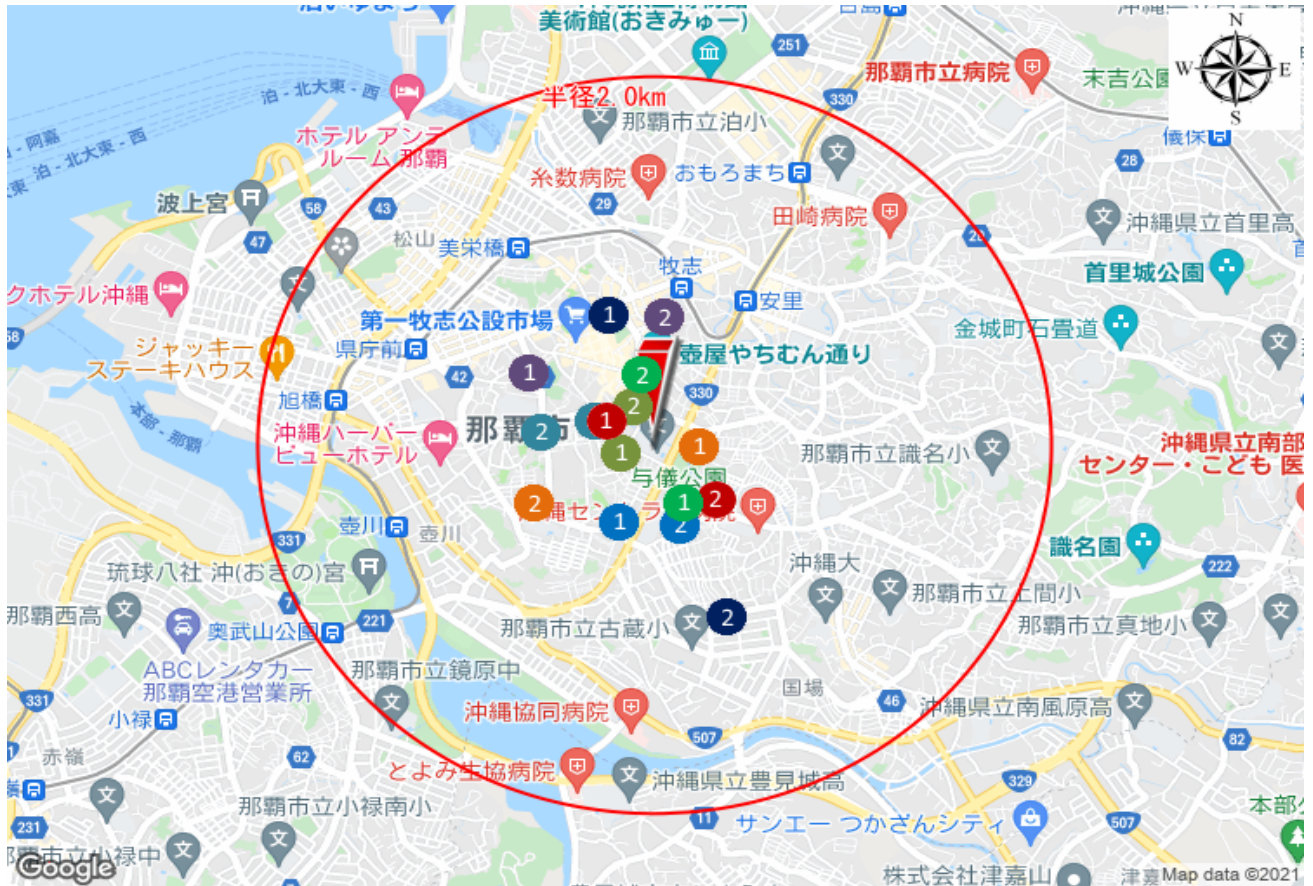
No	カテゴリー	沿線・バス会社名/駅名・バス停名	徒歩距離
1	最寄駅	ゆいレール/安里駅 出口2	1.1 km
2	利用駅	ゆいレール/牧志駅 出口2	1.2 km
3	バス停	那覇バス/与儀十字路 [公園側]	158 m

注意

- ・システムで自動的に処理しているため、実際とは異なる場合があります。
- ・バス停項目では、路線の上り/下りを考慮せず、最寄りのバス停のみを表示しています。
- ・最寄駅・利用駅は出入口までの徒歩距離を示しています。ただし出入口情報がない場合は駅名に（※）を併記します。

<出典> 駅POIデータ・駅出入口POIデータ/インクリメント・ピー株式会社 ジョルダン 鉄道・バス停データ(2021)/ジョルダン株式会社
 基盤地図情報(数値標高モデル) 5mメッシュデータ, 10mメッシュデータ(2021)/国土地理院
 この地図の作成に当たっては、国土地理院長の承認を得て、同院発行の基盤地図情報を使用しました。 (承認番号 平29情使、第735号)

周辺2kmのスーパー・コンビニなどを示します。



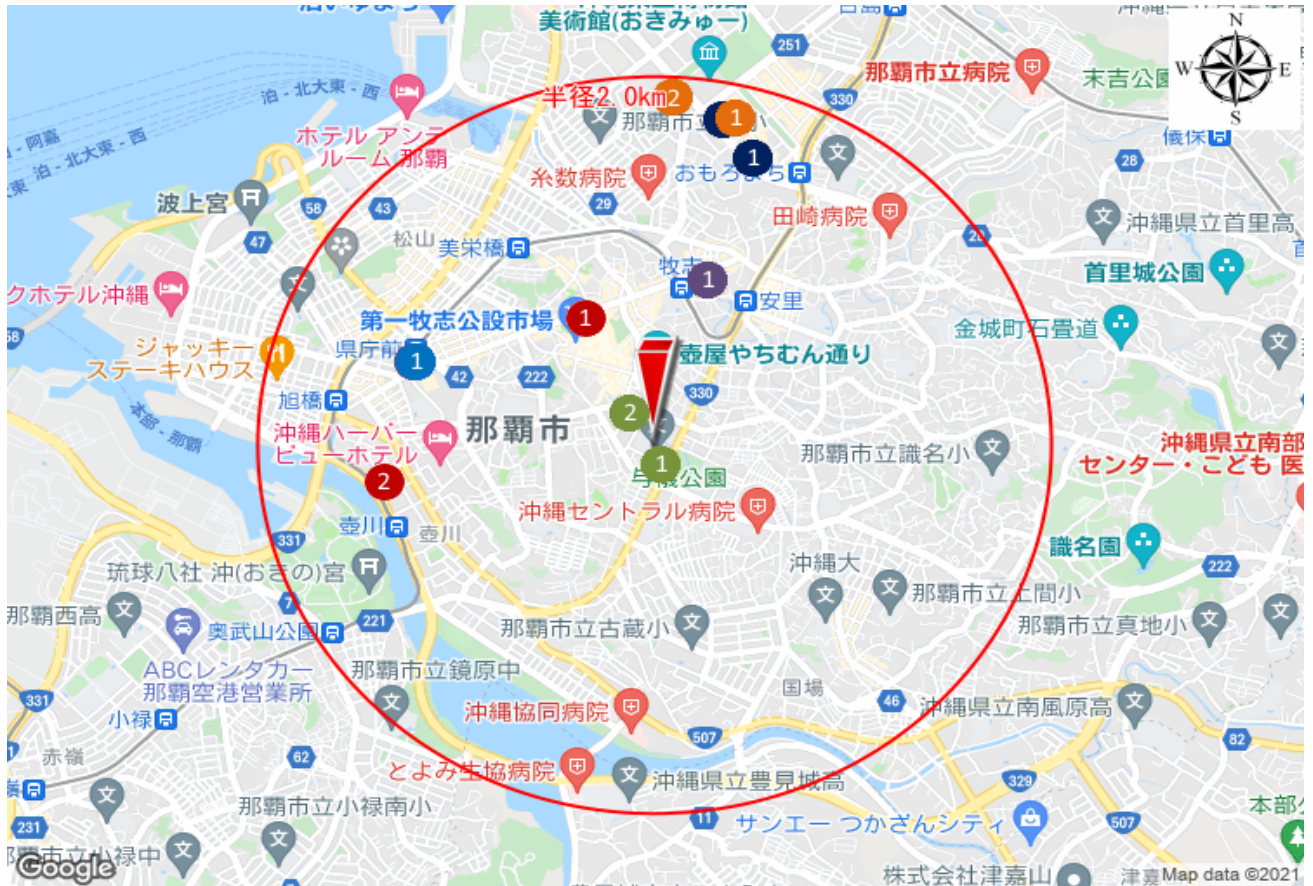
最寄りのスーパーまでの徒歩距離は **400 m** コンビニまでは **532 m** です。

No	スーパーマーケット	徒歩距離	No	コンビニエンスストア	徒歩距離
①	タウンプラザかねひで与儀公園市場	400 m	①	ファミリーマート沖縄赤十字病院店	532 m
②	サンエーV21じょうぐく食品館	811 m	②	ファミリーマート那覇神里原通り店	532 m
No	ドラッグストア	徒歩距離	No	雑貨店	徒歩距離
①	クオール薬局ぴいぶる薬局与儀店	400 m	①	ダイソー平和通店	965 m
②	日本調剤那覇中央薬局	525 m	②	キャンドゥ那覇与儀店	1.1 km
No	金融機関	徒歩距離	No	郵便局	徒歩距離
①	コザ信用金庫開南支店	369 m	①	開南郵便局	327 m
②	琉球銀行樋川支店	667 m	②	那覇東郵便局	483 m
No	コインパーキング	徒歩距離	No	カーシェア・レンタカー	徒歩距離
①	三井のリパーク那覇市樋川1丁目	170 m	①	タイムズカータイムズ松尾1丁目第3	868 m
②	NPC24H貸切バス乗降場	409 m	②	タイムズカー牧志駅前	951 m

注意

・システムで自動的に処理しているため、実際とは異なる場合があります。

周辺2kmのショッピング施設などを示します。



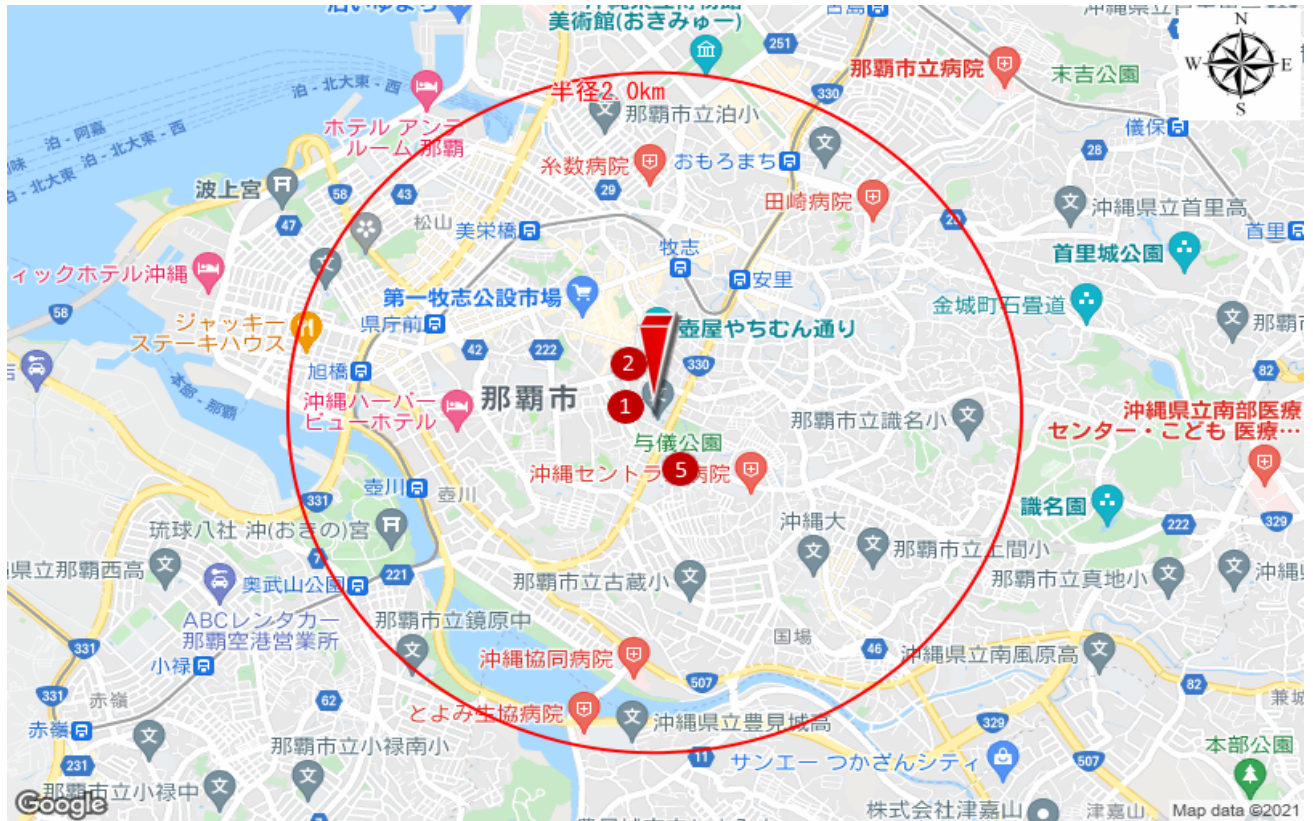
最寄りの百貨店等までの徒歩距離は **1.6 km** ショッピングモール等までは **1.3 km** です。

No	百貨店・駅ビル	徒歩距離	No	ショッピングモール等	徒歩距離
1	デパートリウボウ	1.6 km	1	CARGOES	1.3 km
2	-	-	2	パレットくもじ	1.6 km
No	専門店・ディスカウントストア	徒歩距離	No	ホームセンター	徒歩距離
1	ドン・キホーテ国際通り店	965 m	1	-	-
2	ドン・キホーテ那覇壺川店	1.7 km	2	-	-
No	家具	徒歩距離	No	家電	徒歩距離
1	-	-	1	エディオン那覇メインプレイス	2.3 km
2	-	-	2	YAMADA web.com那覇本店	2.4 km
No	衣料品店	徒歩距離	No	飲食店	徒歩距離
1	洋服の青山那覇新都心店	2.1 km	1	沖縄そば懐石 尊尊我無	74 m
2	コムサスタイル那覇サンエー	2.3 km	2	フルーツとサンドのお店 ラ・クンチーナ	386 m

注意

・システムで自動的に処理しているため、実際とは異なる場合があります。

周辺2kmの病院・診療所などを示します。



最寄りの内科までの徒歩距離は

139 m

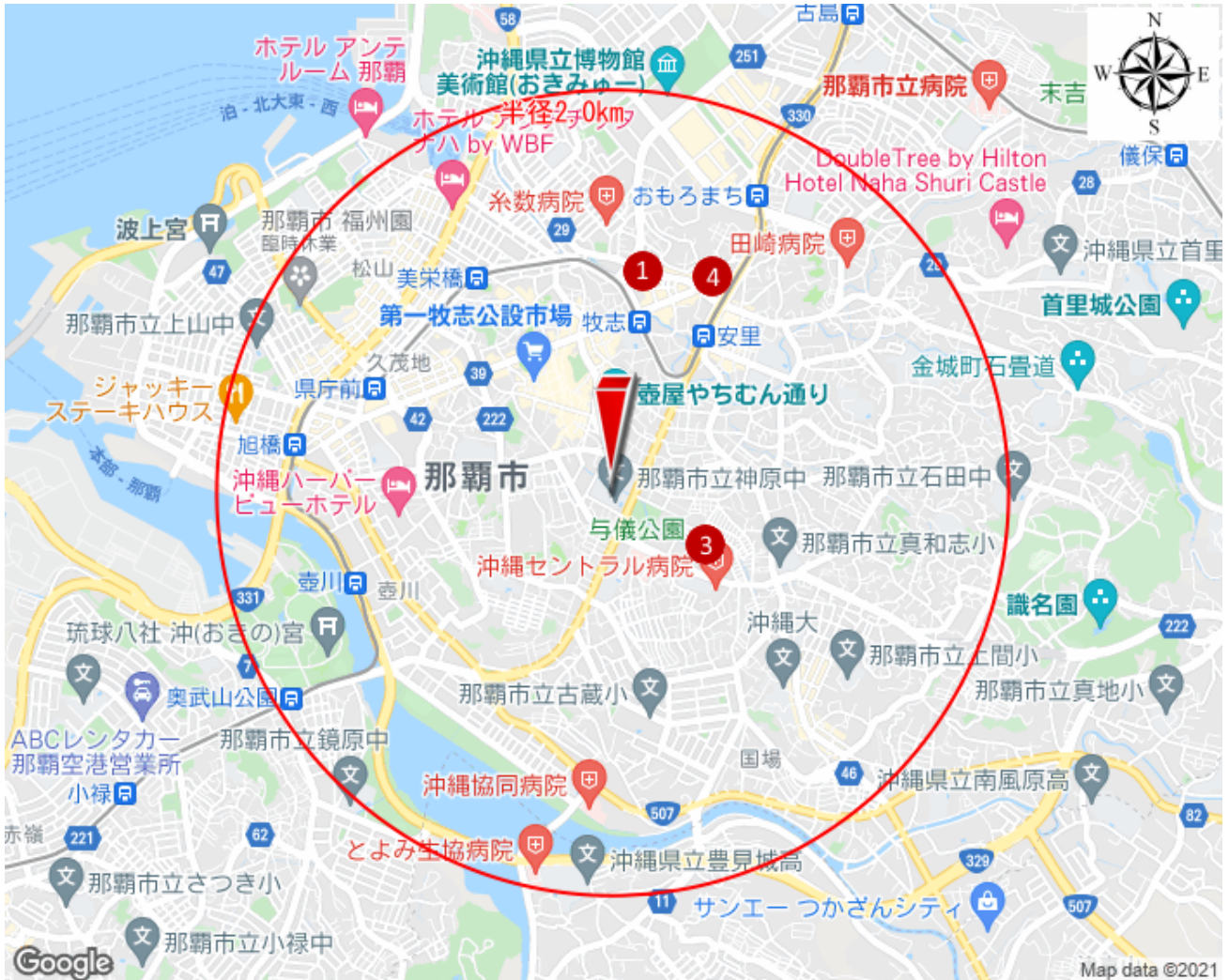
です。

No	診療科目	病院・診療所名	徒歩距離
①	内科	知念医院	139 m
②	消化器科	新川クリニック	514 m
③	小児科	知念医院	139 m
④	外科	新川クリニック	514 m
⑤	眼科	沖縄赤十字病院	534 m
⑥	耳鼻咽喉科	沖縄赤十字病院	534 m
⑦	皮膚科	新川クリニック	514 m
⑧	産婦人科(産科含む)	沖縄赤十字病院	534 m
⑨	泌尿器科	沖縄赤十字病院	534 m
⑩	整形外科	新川クリニック	514 m
⑪	リハビリテーション科	新川クリニック	514 m
⑫	精神科	沖縄赤十字病院	534 m

注意

・システムで自動的に処理しているため、実際とは異なる場合があります。

周辺2kmの介護施設などを示します。



最寄りの介護施設までの徒歩距離は

614 m

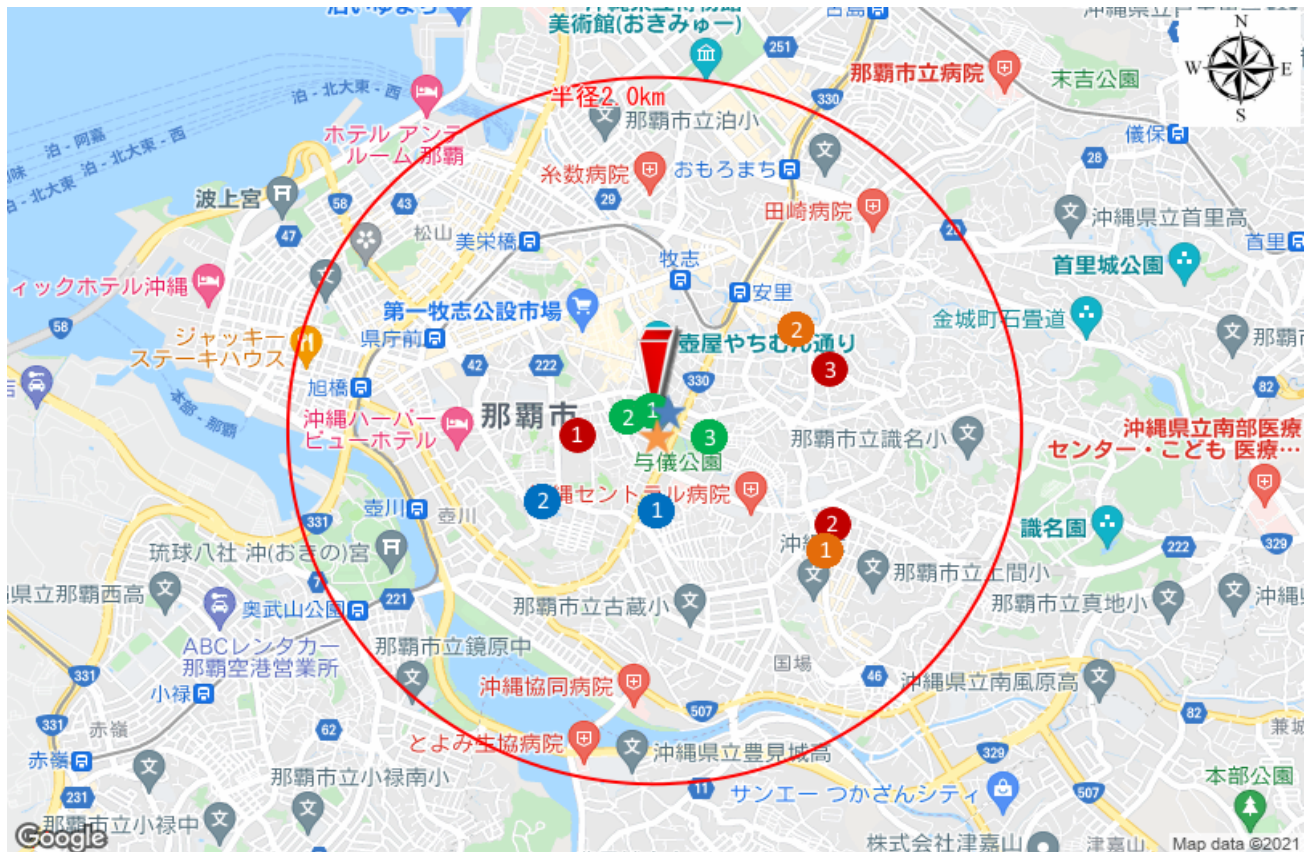
です。

No	診療科目	介護施設名	徒歩距離
①	老人保健施設	介護老人保健施設 やすらぎの里	1.5 km
②	特別養護老人ホーム	-	-
③	療養型病院	沖縄南部療育医療センター	614 m
④	有料老人ホーム	特定施設入居者生活介護事業所 健寿の杜	1.4 km

注意

・システムで自動的に処理しているため、実際とは異なる場合があります。

周辺2kmの幼稚園、保育園(認可)・認定こども園、学区、小学校、中学校を示します。



小学校の学区は **神原小学校** 中学校の学区は **神原中学校** です

※学区については必ず以下の注意をお読みください。

No	幼稚園	徒歩距離	No	保育園(認可)・認定こども園	徒歩距離
①	愛児幼稚園	481 m	①	那覇市認定こども園神原こども園(こども園)	296 m
②	相愛幼稚園	1.2 km	②	樋川みらいこども園(こども園)	307 m
③	ナザレ幼稚園	1.3 km	③	みやぎ原保育園	430 m

No	小学校(☆は学区)	徒歩距離	No	中学校(☆は学区)	徒歩距離
★	神原小学校	426 m	★	神原中学校	21 m
①	与儀小学校	538 m	①	寄宮中学校	1.4 km
②	城岳小学校	836 m	②	真和志中学校	1.5 km

注意

本データは各自治体例規集(以下、例規集)に収録されている住所・自治会区名を基に作成しています。校区の境界は例規集収録住所を基に確認していますが、出力地点によっては校区境界が不明、異なる場合があります。複合学区、選択学区、共通学区の場合は、複数の学校が出力されますが、システムの都合上、対象となる学校のすべてが出力されない場合があります。自治体間の取り決めにより一方の自治体が他方の自治体へと移管している場合、例規集に未収録の地名(自治会区)の場合、分校となったが通学区域がそのまま残っている場合、未調査地域の場合は、学区が「-(ハイフン)」で出力されます。学区情報のご利用にあたっては、本レポートの記載内容だけでなく、必ず各自治体の教育委員会等が公表している情報も併せてご確認ください。システムで自動的に処理しているため、実際とは異なる場合があります。

<出典> 全国学校データ(保育園・認定こども園)(2021)/教育ソリューション㈱ PAREA-School(2020)/国際航業㈱
公立小中学校校区・位置データ(2020)/同)ジオ・ケイ

周辺2kmの高校・大学・専門学校等を示します。



No	高等学校	徒歩距離
①	那覇高等学校	791 m
②	沖縄尚学高等学校	1.6 km
③	沖縄工業高等学校	2.2 km
No	大学・短大	徒歩距離
①	沖縄県立看護大学	670 m
②	沖縄大学	1.7 km
③	沖縄大学	1.7 km
No	専修学校・専門学校・各種学校	徒歩距離
①	沖縄ファッションアート学院	440 m
②	開南洋裁学院	495 m
③	すみれ服装学院	688 m

注意

・システムで自動的に処理しているため、実際とは異なる場合があります。

周辺2kmの公共施設(市区役所・町村役場(支所含む)、公園、警察署、消防署)を示します。



那覇市真和志支所 までの徒歩距離は 920 m 公園までは 236 m です。

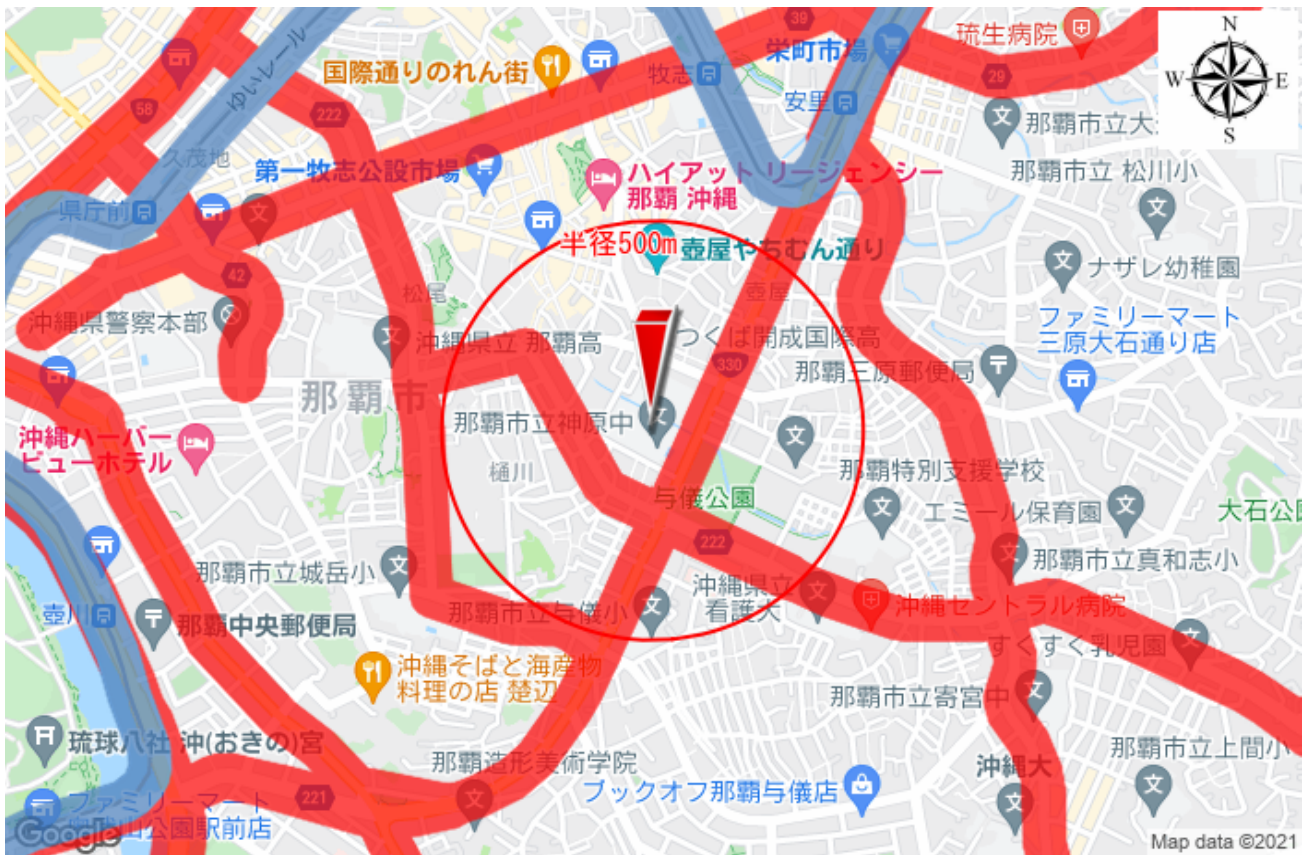
No	市区役所、町村役場	徒歩距離	No	公園	徒歩距離
①	那覇市真和志支所	920 m	①	与儀公園	236 m
②	那覇市役所	1.5 km	②	中央公園	606 m
③	那覇市小禄支所	3.3 km	③	松尾公園	708 m

No	警察署・交番	徒歩距離	No	消防署	徒歩距離
①	那覇警察署与儀交番	190 m	①	那覇市消防局中央消防署神原出張所	136 m
②	那覇警察署	231 m	②	那覇市消防局中央消防署国場出張所	1.5 km
③	那覇警察署牧志交番	1.0 km	③	那覇市消防局西消防署	2.0 km

注意

・システムで自動的に処理しているため、実際とは異なる場合があります。

周辺のその他の施設などを示します。



アイコン	その他の施設	数	有無	直線距離
●	葬儀場	0	ありません	-
●	オートレース、競輪、競艇、競馬場	0	ありません	-
●	ガソリンスタンド	0	ありません	-

アイコン	線路・道路・空港等	有無	直線距離
■	鉄道路線が、直線距離500m以内に	ありません	-
■	幹線道路および有料道路が、直線距離500m以内に	あります	97m
■	高速道路が、直線距離500m以内に	ありません	-
■	空港・飛行場が、直線距離5km以内に	あります	3726m
■	基地（自衛隊・米軍基地）が、直線距離5km以内に	あります	1731m

解説

・在来鉄道では昼間で約60デシベル、国道等の幹線道路付近では昼間で約70デシベルの騒音が発生します。
 なお、幹線道路から100m離れると約40デシベル減少します。
 （参考：70-40≒30デシベルは、山間の戸建住宅地（夜間）と同等の騒音）

注意

・各施設はデータ元の収録状況により表示されない場合があります。予めご了承ください。

最寄りの観測所



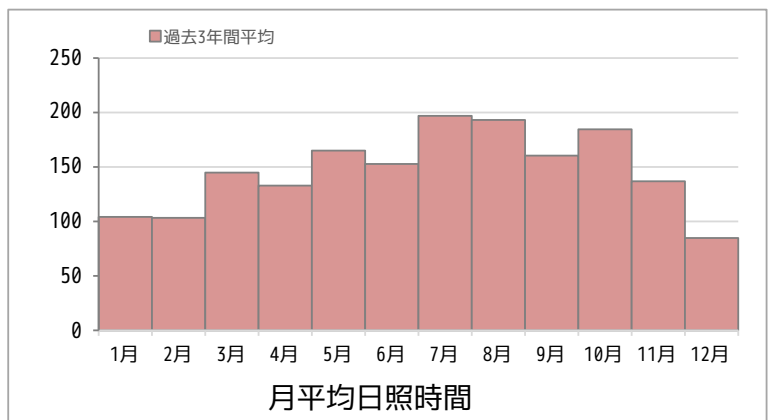
No	最寄りの観測所名	観測内容	所在地	直線距離	備考
1	那覇	降水量、気温、風向、風速、日照時間	那覇市樋川 沖縄気象台	568 m	-
2	-	積雪の深さ	-	-	-

日照時間 那覇 観測所

過去3年間の日照時間は平均 **4.8時間/日** です。

	過去3年間平均
全国最長	8.0時間/日
全国平均	5.0時間/日
全国最短	3.1時間/日

	過去3年間平均
日照時間	1759.8時間/年



解説

- ・観測内容に応じて、最も近い観測所の情報を表示します。対象地点の気候とは差異が生じる場合があります。
- ・日照とは、影ができる程度の日照がある時間をあらわします。日本ではおおむね1,500~2,200時間となります。

<出典> 気候データ(2021)/国際航業株 2018年1月~2020年12月

※気象庁Webサイト掲載の気象データ(2021年4月25日確認)を元に、国際航業株が編集・加工した情報です。

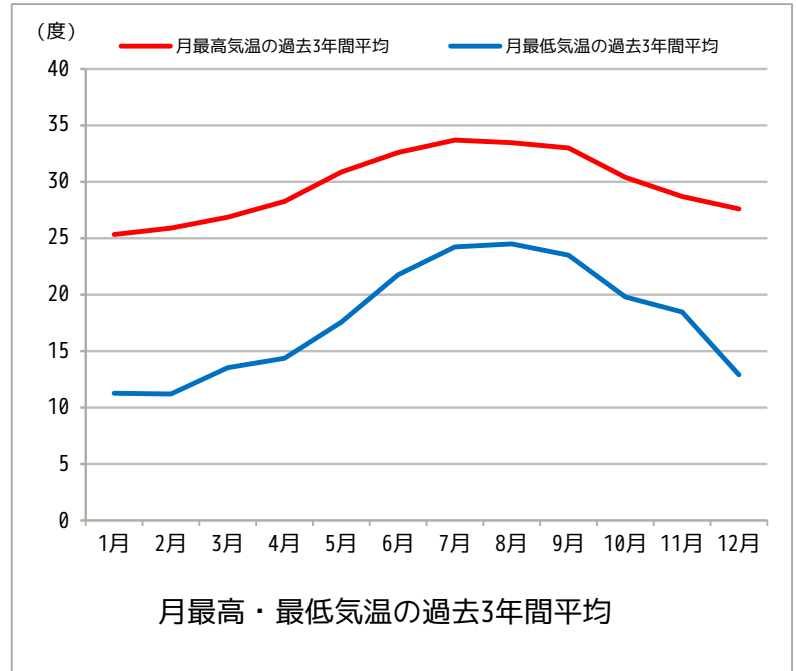
気温

那覇 観測所

過去3年間の平均気温は **23.7℃/日** です。

	過去3年間平均
全国最高	26.3℃/日
全国平均	13.1℃/日
全国最低	4.6℃/日

	過去3年間
真冬日	0.0日/年
真夏日	100.7日/年
熱帯夜	108.0日/年
最低気温	9.3℃
最高気温	34.7℃



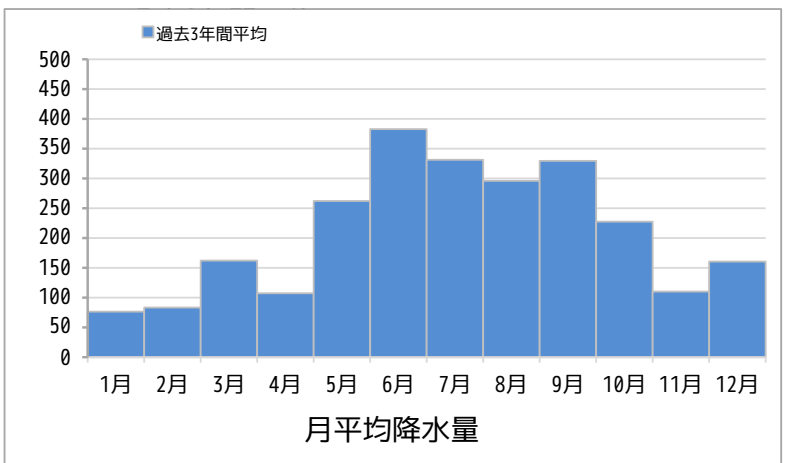
降水量

那覇 観測所

過去3年間の年間降水量は平均 **2529.3mm/年** です。

	過去3年間平均
全国最高	4605.3mm/年
全国平均	1772.4mm/年
全国最低	622.5mm/年

	過去3年間平均
1時間降水量 30mm以上	8.3回/年



解説

- ・真冬日：日最高気温が0℃未満 真夏日：日最高気温が30℃以上 熱帯夜：日最低気温が25℃以上
- ・1時間降水量30mm以上の雨とは、バケツをひっくり返したように降る激しい雨です。この時傘をさしてもぬれてしまいます。また道路が川のようになり、山崩れやがけ崩れが起きやすくなり危険地帯では避難の準備が必要です。都市では下水管から雨水があふれます。

<出典> 気候データ(2021)/国際航業株 2018年1月~2020年12月

※気象庁webサイト掲載の気象データ(2021年4月25日確認)を元に、国際航業株が編集・加工した情報です。

風向・風速

那覇 観測所

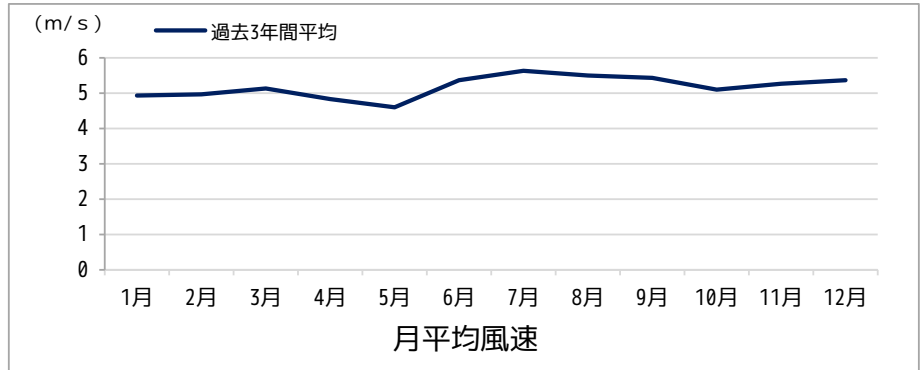
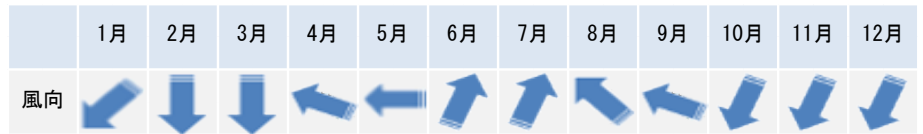
過去3年間の平均風速は

5.2m/s

です。

	過去3年間平均
全国最高	8.3m/s
全国平均	2.3m/s
全国最低	0.3m/s

	過去3年間平均
最多風向き	北北東
平均風速 15m/s以上	44.7回/年



積雪深

-

観測所

過去3年間の平均最深積雪は

-

です。

	過去3年間平均
全国最高	408.7cm/年
全国平均	63.4cm/年
全国最低	0.0cm/年

	過去3年間平均
5cm以上の積雪日	-



解説

・平均風速15m/s以上になると、風に向かって歩けなくなり、転倒する人も出ます。
また電線が鳴り始め、看板やとたん板が外れ始めます。

周辺環境レポート

レポート提供 / **アットホーム株式会社**

データ提供 /  **国際航業株式会社**

本資料の無断転載・複製・配布を禁止します。